

Attuazione dell'articolo 11 della legge 24 giugno 2009, n.77

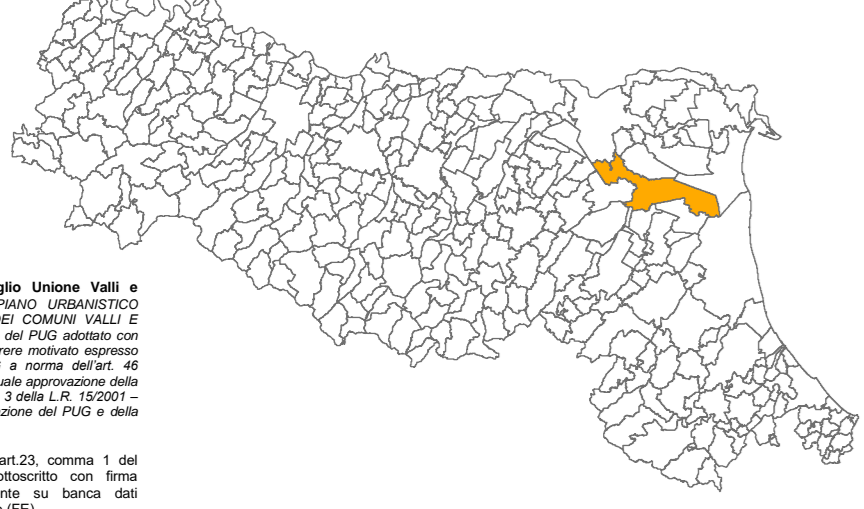
MICROZONAZIONE SISMICA

Carta di microzonazione sismica

Livello 3 – H_{0,5-1,5s}

scala 1 : 10.000

Regione Emilia-Romagna
Unione Valli e Delizie
Comune di Argenta




Mappe alla scala di Comune Unione Valli e Delizie n. 17 a. 2021. Elaborazioni tecniche: EN GEO s.r.l. Direzione tecnica: Dott. Geol. Carlo Cavelli, Dott. Geol. Francesco Cervetti. Mandato: Dott. Geol. Stefano Castagnetti. Collaboratori: Dott. Geol. Matteo Bardi, Dott. Geol. Marco Bardi.

Tavola 17a


Regione Emilia-Romagna	Soggetto realizzatore RAGGRUPPAMENTO TEMPORANEO DI PROFESSIONISTI Mandatario:  Direzione tecnica: Dott. Geol. Carlo Cavelli Dott. Geol. Francesco Cervetti Mandato: Dott. Geol. Stefano Castagnetti Collaboratori: Dott. Geol. Matteo Bardi Dott. Geol. Marco Bardi	Data Gennaio 2021
----------------------------------	--	-----------------------------


Legenda


Zone stabili suscettibili di amplificazioni locali


 H 0,5-1,5s = 0-200 cm/s²

Zone suscettibili di instabilità


 ZS1Q - Zona di suscettibilità per liquefazione
H 0,5-1,5s = 0-200 cm/s²; 2-IL<=5

 ZS2Q - Zona di suscettibilità per liquefazione
H 0,5-1,5s = 0-200 cm/s²; 5-IL<=10


 ZR1Q - Zona di Rispetto per Liquefazione
H 0,5-1,5s = 0-200 cm/s²; IL>15


 ZAI2 - Zona di Attenzione per sovrapposizione di zone suscettibili di instabilità Differenti
H 0,5-1,5s = 0-200 cm/s²


Verticale di verifica alla liquefazione con indicato il valore di IL


 IL<=2

 2<IL<=5

 5<IL<=15

 IL>15

 Aree oggetto di microzonazione sismica

 Limiti amministrativi

0 250 500 1.000 Metri

