PROTEZIONE CIVILE
Presidenza del Consiglio dei Ministri
Dipartimento della Protezione Civile

Regione Emilia-Romagna

CONFERENZA DELLE REGIONI E DELLE PROVINCE AUTONOME

Attuazione dell'articolo 11 della legge 24 giugno 2009, n.77

MICROZONAZIONE SISMICA

Carta geologico-tecnica

scala 1 : 10.000

Regione Emilia-Romagna
Unione Valli e Delizie
Comune di Argenta

Allegato alla delibera di Consiglio Unione Valli e Delizie n. 56 del 29.09.2022 "PIANO URBANISTICO COMUNALE (PUC) del Comune di Argenta. ADOZIONE AI SENSI DELL'ART. 25 RUE/2021 – Adeguamento del PUG adottato con delibera CU n. 6 del 24.02.2022 al parere motivato espresso dalla Commissione Regionale VAS con nota prot. n. 469 del 10.01.2022 e contro-dedotto approvazione della Zonizzazione Acustica e verso dell'art. 3 della L.R. 19/2001 – Variante urbanistica contestuale al perfezionamento del PUG e della ZAC compresi di sub gli elaborati"

COPIA CONFORME ai sensi dell'art.23, comma 1 del D.Lgs. n.82/2005 dell'originale sottoscritto con firma digitale e memorizzato digitalmente su banca dati dell'Unione dei Comuni Valli e Delizie

Il Dirigente Generale
Dr.ssa Rita Chiodari

Tavola 2b

Regione	Soggetto realizzatore	Data
Emilia-Romagna	RAGGRUPPAMENTO TEMPORANEO DI PROFESSIONISTI Mandataria EN GEO S.r.l. Direzione tecnica Dott. Geol. Carlo Calelli Dott. Geol. Francesco Cerutti Mandante Dott. Geol. Stefano Castagnetti Collaboratori Dott. Geol. Matteo Bassi Dott. Geol. Marco Baldi	Gennaio 2021

Legenda

Terreni di copertura

- **SPes** Sabbie pulite con granulometria poco assortita di argine e canale
- **SMes** Sabbie limose, miscela di sabbie e limo di argine e canale
- **OLfl** Limi organici, argille limose organiche di bassa plasticità di deposito fluvio lacustre
- **MHes** Limi inorganici, sabbie fini di argine e canale
- **CLdl** Argille inorganiche di media – bassa plasticità, argille limose di piana deltizia
- **PTpl** Torbe ed altre terre fortemente organiche di palude, laguna e stagno

Forme di superficie e sepolte

- Asse di paleoalveo
- Traccia di sezione geologica rappresentativa del modello del sottosuolo

Elementi geologici e idrogeologici

- 197 Profondità (m) sondaggio o pozzo che non ha raggiunto il substrato geologico
- Aree oggetto di microzonazione sismica
- Limiti amministrativi
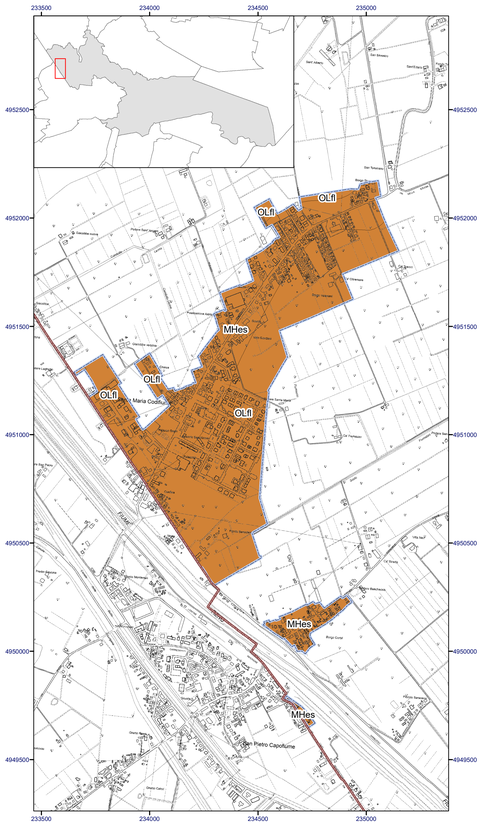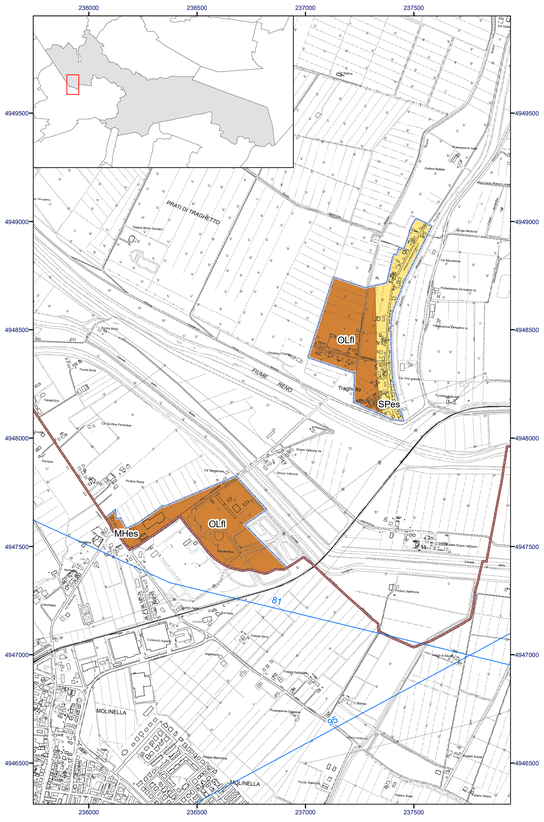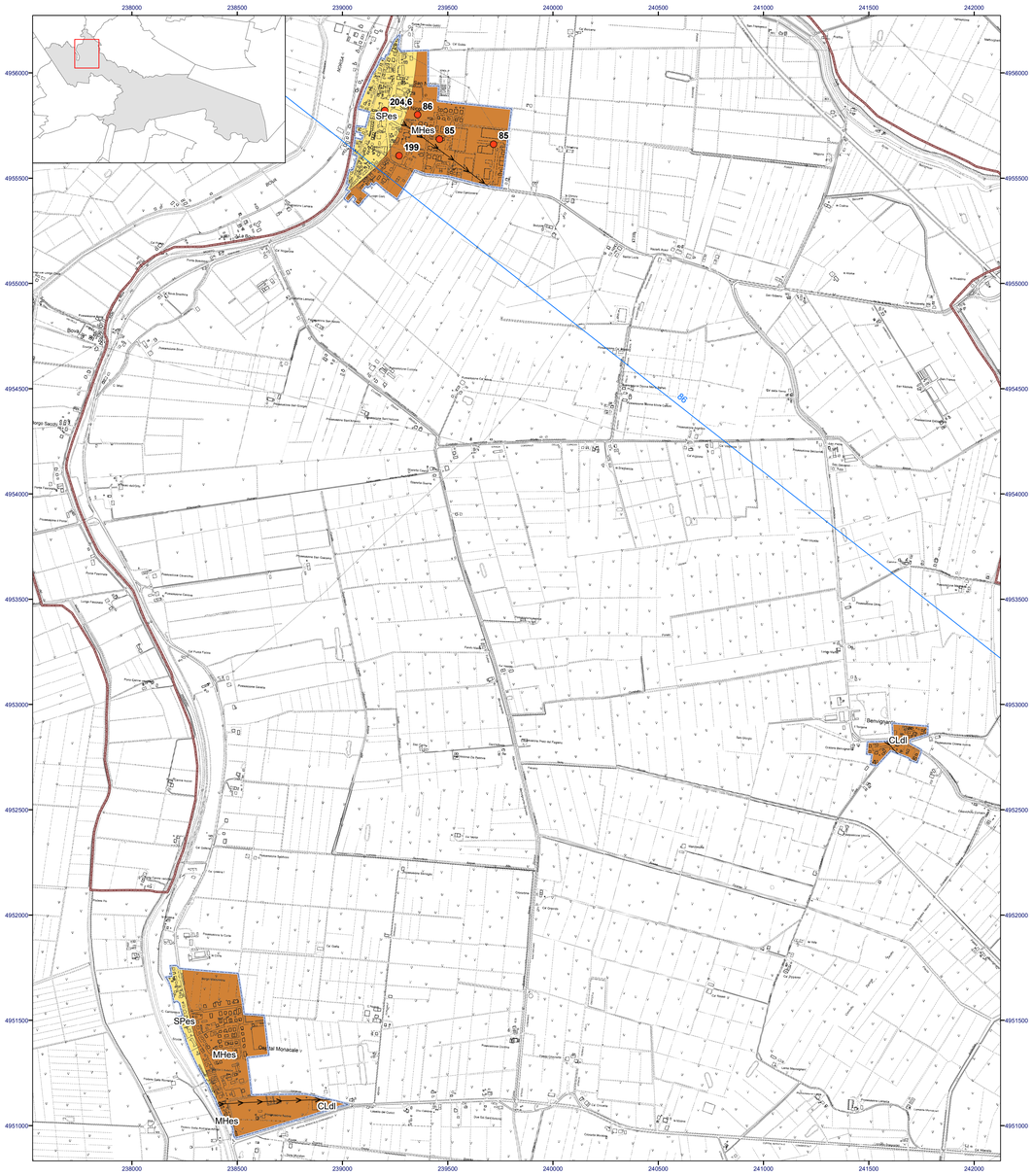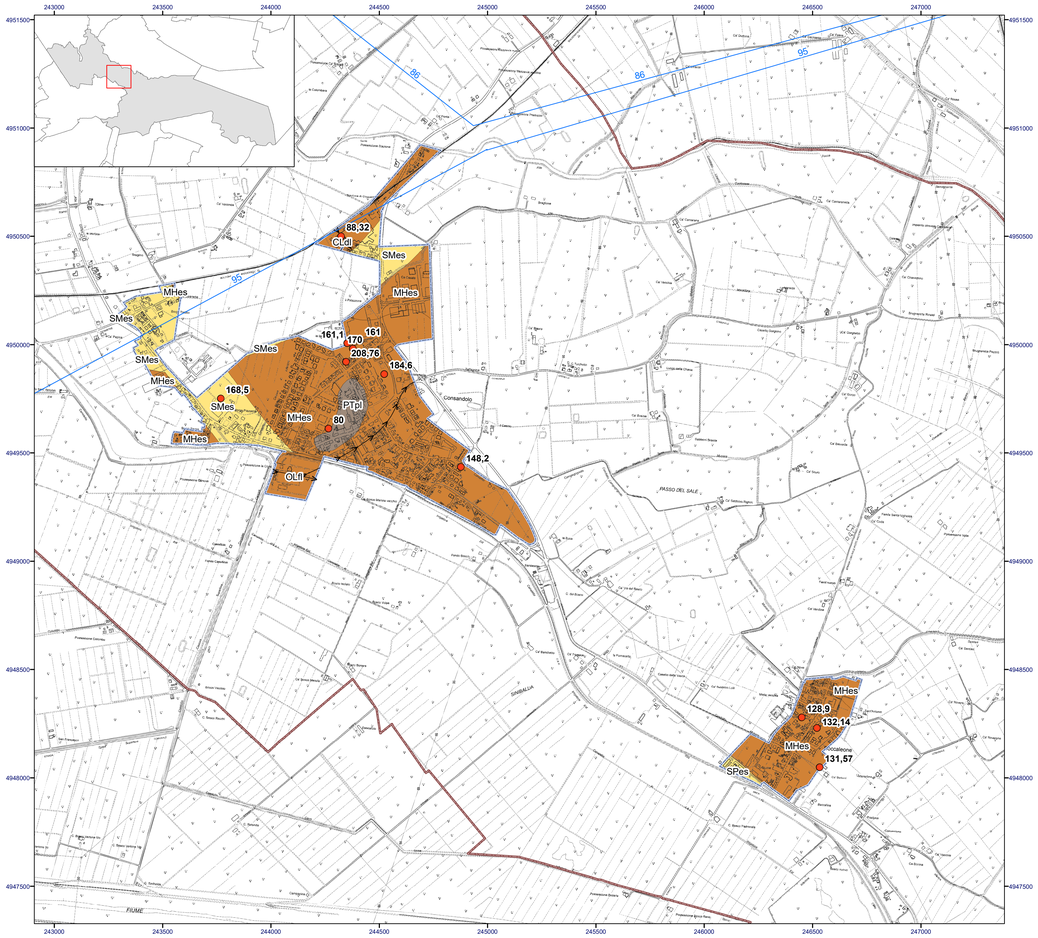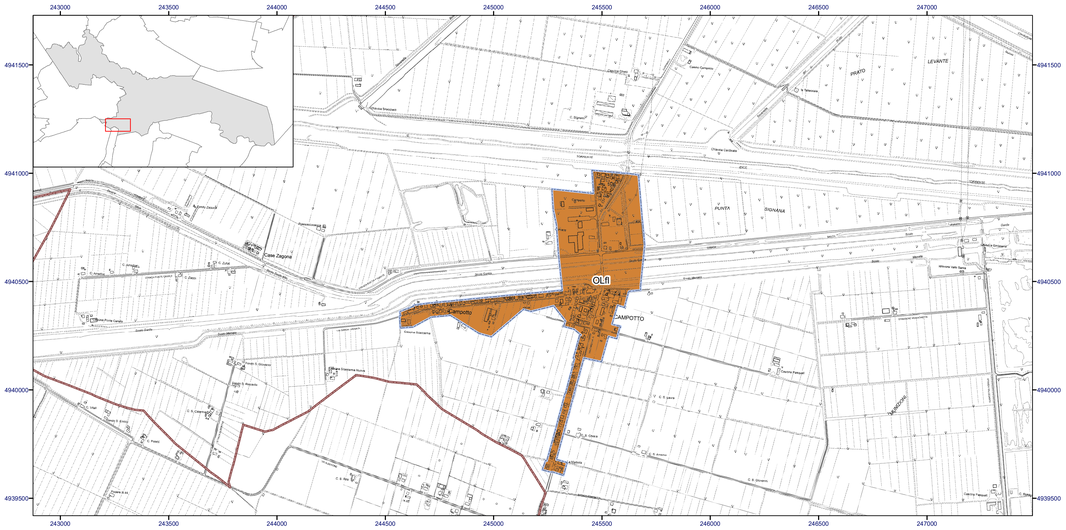
0 250 500 1.000 Metri