PROTEZIONE CIVILE
Presidenza del Consiglio dei Ministri
Dipartimento della Protezione Civile

Regione Emilia-Romagna

CONFERENZA DELLE REGIONI E DELLE PROVINCE AUTONOME

Attuazione dell'articolo 11 della legge 24 giugno 2009, n.77

MICROZONAZIONE SISMICA

Carta di microzonazione sismica
Livello 3 - S.A. 0,5-1,5s

scala 1 : 10.000

Regione Emilia-Romagna

Unione Valli e Delizie

Comune di Ostellato

Allegato alla delibera di Consiglio Unione Valli e Delizie n. 36 del 29.09.2022 "*PIANO URBANISTICO GENERALE (PUG) DELL'UNIONE DEI COMUNI VALLI E DELIZIE (FERRARA) – Adeguamento del PUG adottato con delibera CU n.6 del 24.02.2022 al parere motivato espresso dal CUAV – Approvazione del PUG a norma dell'art. 46 comma 6 della L.R. 24/2017 e contestuale approvazione della Zonizzazione Acustica ai sensi dell'art. 3 della L.R. 15/2001 – Rettifica di errori materiali ed approvazione del PUG e della ZAC completi di tutti gli elaborati*"

COPIA CONFORME ai sensi dell'art.23, comma 1 del D.Lgs. n.82/2005 dell'originale sottoscritto con firma digitale e memorizzato digitalmente su banca dati dell'Unione dei Comuni Valli e Delizie (FE).

Il Segretario Generale
D.ssa Rita Crivellari

Tavola 10c

Regione	Soggetto realizzatore	Data
Emilia-Romagna	RAGGRUPPAMENTO TEMPORANEO DI PROFESSIONISTI Mandataria EN GEO S.r.l. Direzione tecnica Dott. Geol. Carlo Caleffi Dott. Geol. Francesco Cerutti Mandante Dott. Geol. Stefano Castagnetti Collaboratori Dott. Geol. Matteo Baisi Dott. Geol. Marco Baldi	Gennaio 2021

Legenda

Zone stabili suscettibili di amplificazioni locali

- FA S.A. 0,5-1,5s = 1,9 -2,0

Zone suscettibili di instabilità

- ZSLQ - Zona di Suscettibilità per Liquefazione FA S.A. 0,5-1,5s = 1 5< IL <= 15
- ZSLQ - Zona di Suscettibilità per Liquefazione FA S.A. 0,5-1,5s = 1,3 - 1,4 2 < IL <= 5
- ZSLQ - Zona di Suscettibilità per Liquefazione FA S.A. 0,5-1,5s = 1,3 - 1,4 5< IL <= 15
- ZSLQ - Zona di Suscettibilità per Liquefazione FA S.A. 0,5-1,5s = 1,9 - 2,0 2 < IL <= 5
- ZSLQ - Zona di Suscettibilità per Liquefazione FA S.A. 0,5-1,5s = 1,9 - 2,0 5< IL <= 15

Verticale di verifica alla liquefazione con indicato il valore di IL

- IL=<2
- 2<IL<=5
- 5<IL<=15
- IL>15

- Aree oggetto di microzonazione sismica
- Limiti amministrativi
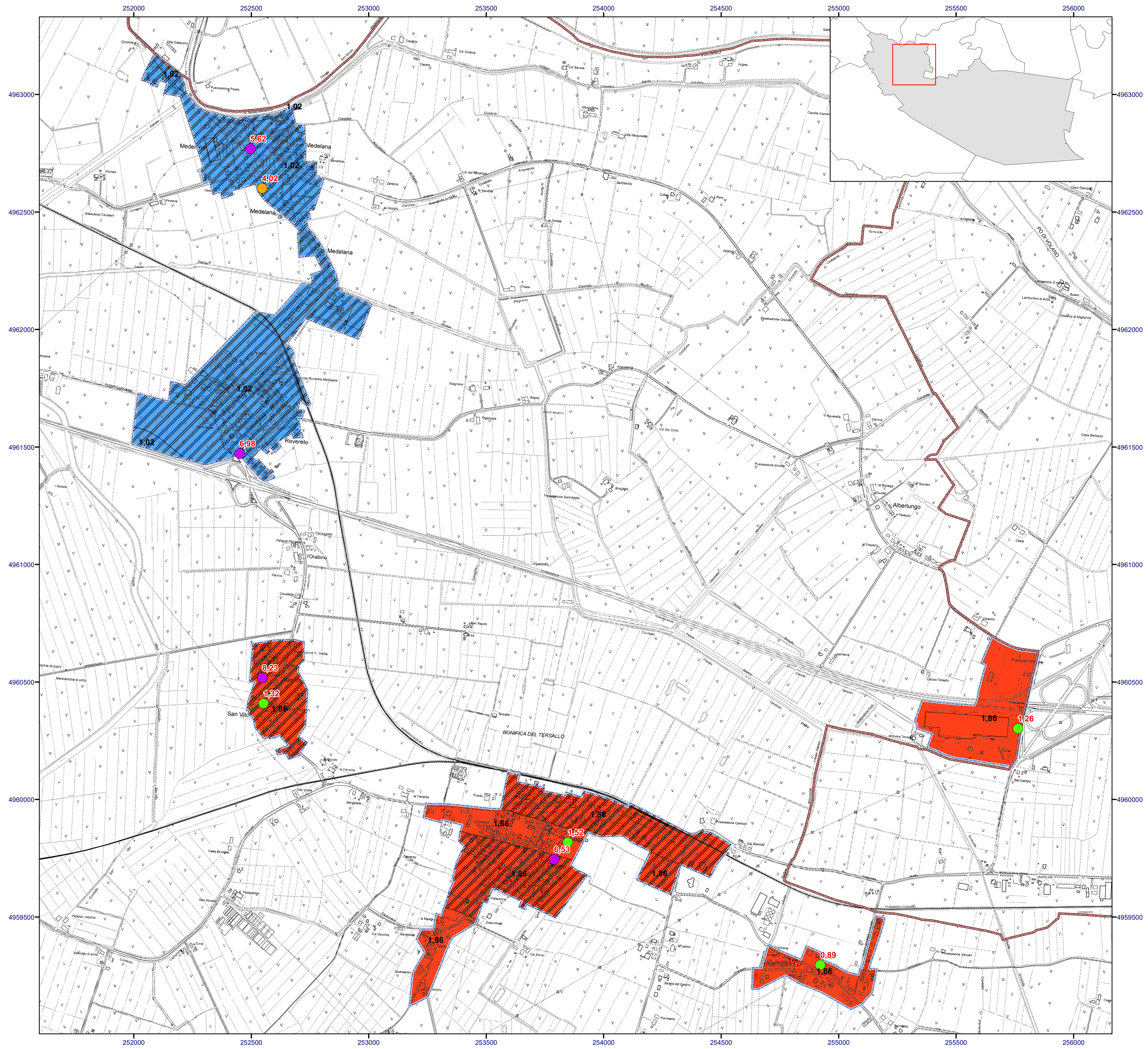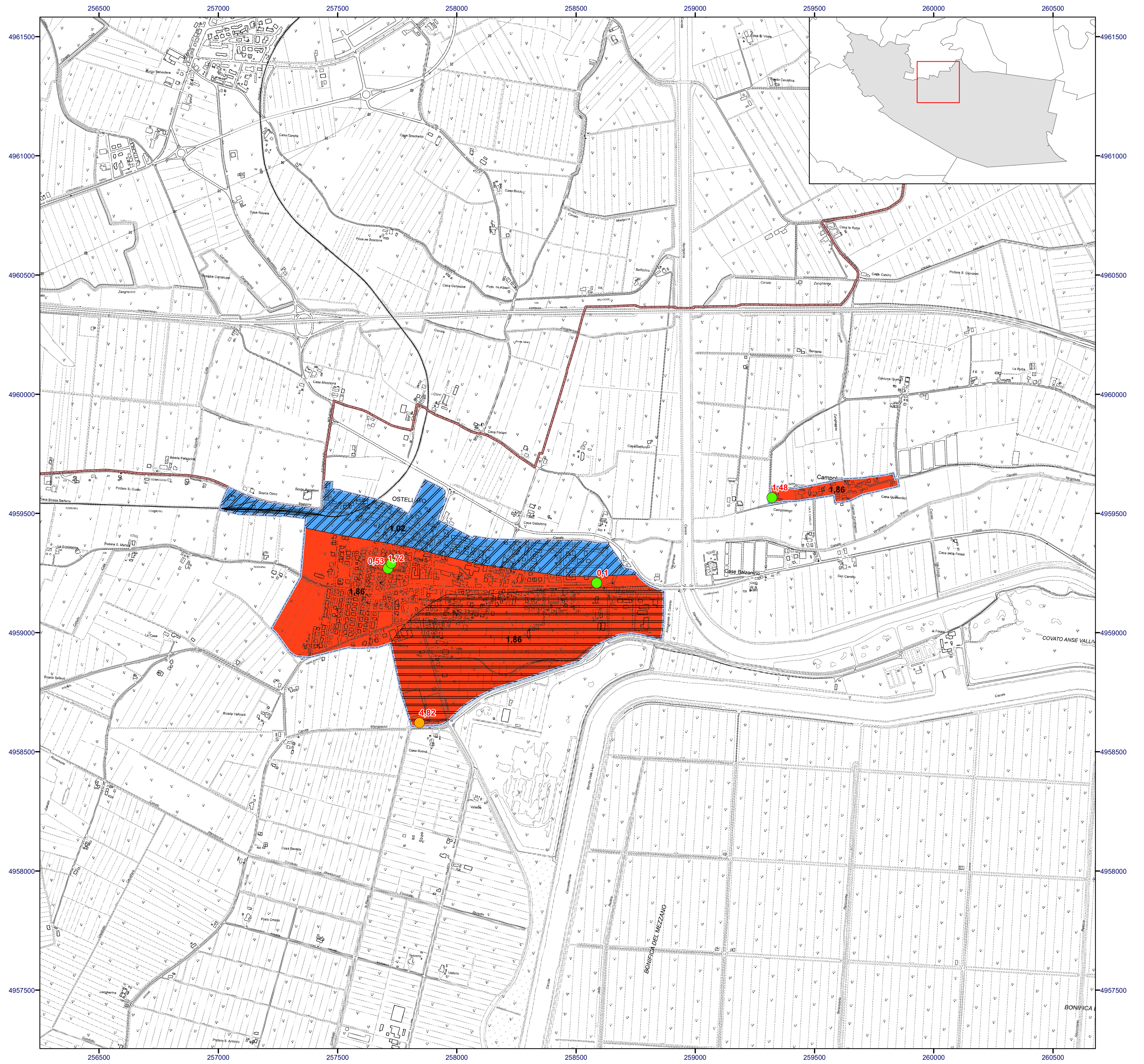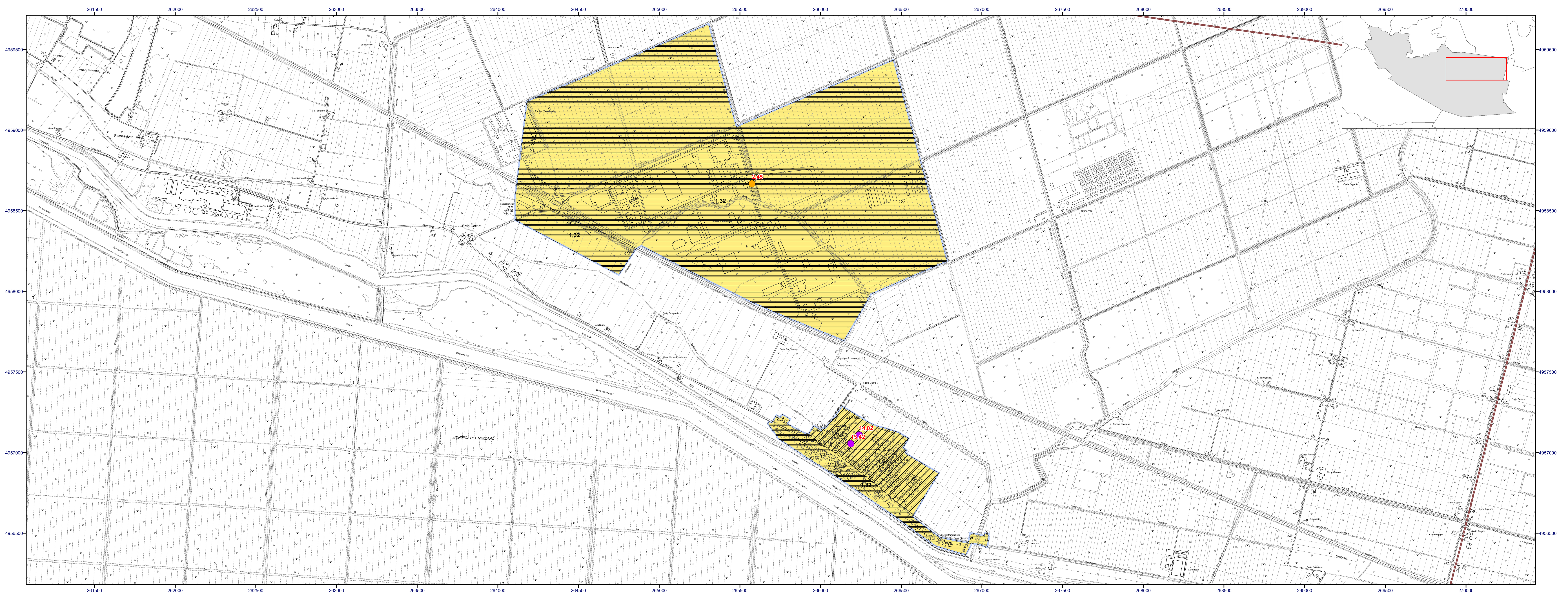
0 250 500 1.000 Metri