

# MICROZONAZIONE SISMICA

## Carta di microzonazione sismica

### Livello 3 - I.S. 0,1-0,5s

scala 1 : 10.000

Regione Emilia-Romagna  
Unione Valli e Delizie  
Comune di Ostello




**Tavola 7c**

Regione Emilia-Romagna	Soggetto realizzatore INGEGNERIA E ARCHITETTURA MANTOVANA 	Data Gennaio 2021
---------------------------	--	----------------------


Direzione tecnica:  
 Dott. Geol. Carlo Caffari  
 Dott. Geol. Francesco Cerutti  
 Mandatario:  
 Dott. Geol. Stefano Castagnetti  
 Collaboratori:  
 Dott. Geol. Marco Bassi  
 Dott. Geol. Marco Bassi


### Legenda


**Zone stabili**


 FA I.S. 0,1-0,5s = 1

**Zone suscettibili di instabilità**


 ZSLQ - Zona di Suscettibilità per Liquefazione  
FA I.S. 0,1-0,5s = 1    2 < IL <= 5


 ZSLQ - Zona di Suscettibilità per Liquefazione  
FA I.S. 0,1-0,5s = 1    5 < IL <= 15


 ZSLQ - Zona di Suscettibilità per Liquefazione  
FA I.S. 0,1-0,5s = 1,1 - 1,2    2 < IL <= 5


 ZSLQ - Zona di Suscettibilità per Liquefazione  
FA I.S. 0,1-0,5s = 1,1 - 1,2    5 < IL <= 15


**Verticale di verifica alla liquefazione con indicato il valore di IL**

 IL <= 2

 2 < IL <= 5

 5 < IL <= 15

 IL > 15

 Aree oggetto di microzonazione sismica

 Limiti amministrativi

