Rete di smaltimento acque meteoriche
Scala 1:500

SCHEMA ASSETTO PLANIVOLUMETRICO

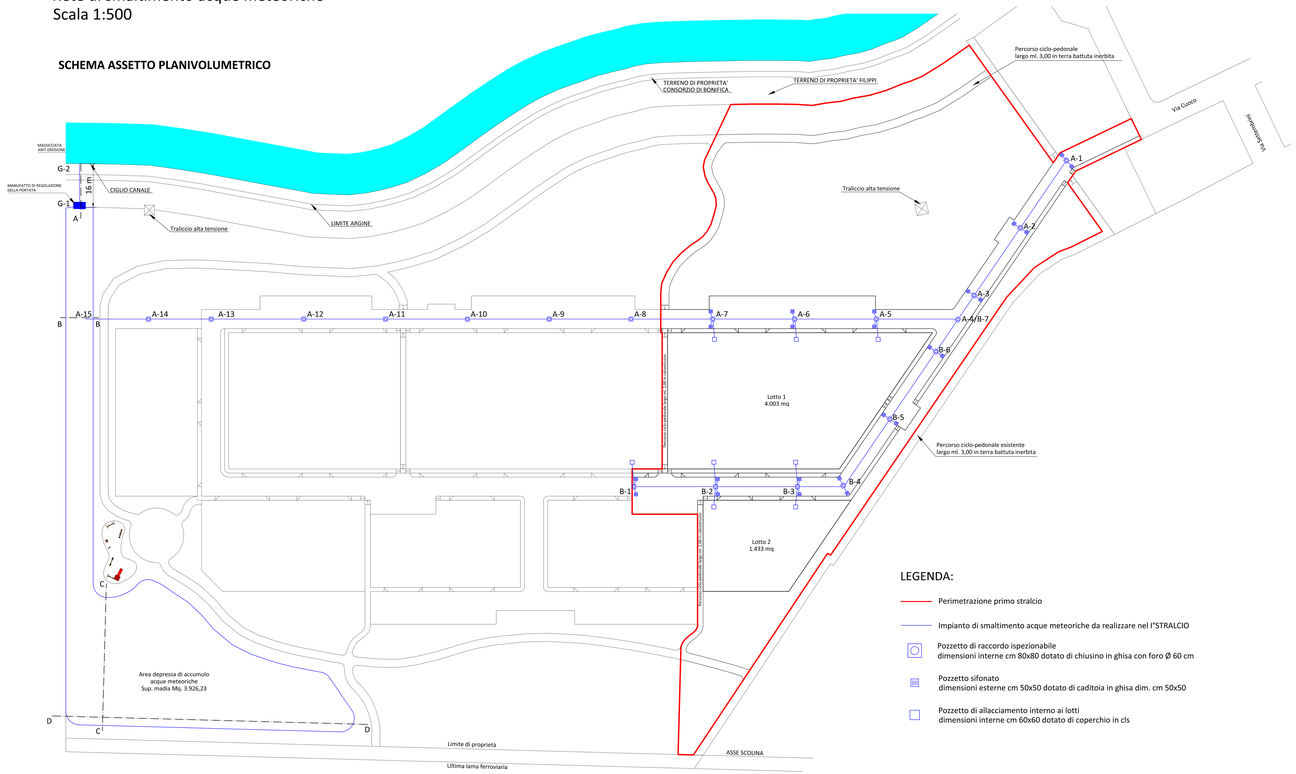

LEGENDA:

- Perimetrazione primo stralcio
- Impianto di smaltimento acque meteoriche da realizzare nel I°STRALCIO
- Pozzetto di raccordo ispezionabile dimensioni interne cm 80x80 dotato di chiusino in ghisa con foro Ø 60 cm
- Pozzetto sifonato dimensioni esterne cm 50x50 dotato di caditoia in ghisa dim. cm 50x50
- Pozzetto di allacciamento interno ai lotti dimensioni interne cm 60x60 dotato di coperchio in cls

SEZIONE A - A
MANUFATTO DI REGOLAZIONE DELLA PORTATA

scala 1:100

SEZIONE B - B

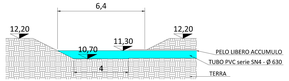

scala 1:100

SEZIONE C - C
AREA DI LAMINAZIONE

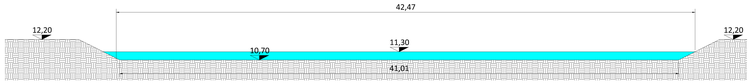

scala 1:100

SEZIONE D - D
AREA DI LAMINAZIONE



scala 1:200

Ramo B

LIVELLETTE	DIFF. DI QUOTA DISTANZA PENDENZA	h = -0,031 L = 30,00 i = -0,0010	h = -0,003 L = 30,00 i = -0,0010	h = -0,018 L = 17,00 i = -0,0010	h = -0,030 L = 30,00 i = -0,0010	h = -0,030 L = 30,00 i = -0,0010	h = -0,014 L = 14,44 i = -0,0010	

SCALA 1:200

Q.RIF 7,50

NUMERO SEZIONI	B-1	B-2	B-3	B-4	B-5	B-6	B-7/A-4
DISTANZE PARZIALI		30,00	30,00	17,00	30,00	30,00	14,44
DISTANZE PROGRESSIVE	0,00	30,00	60,00	76,00	106,00	136,00	150,44
QUOTE STRADA	13,900 / 13,278	13,308	13,208	13,093	13,085	13,055	13,045
QUOTE FOGNATURA (ESTRADOSSO TUBO)	11,900 / 11,278	11,872	11,842	11,823	11,793	11,763	11,753
DIFFERENZA DI QUOTA	0,576	0,436	0,366	0,300	0,290	0,260	0,260
ETTOMETRICHE	0			100			
DIAMETRO EST. TUBI PVC UNI EN 1401/1 - serie SN4		315	400	500	500	500	500

Ramo A

LIVELLETTE	DIFF. DI QUOTA DISTANZA PENDENZA	h = -0,090 L = 30,00 i = -0,0010	h = -0,030 L = 30,00 i = -0,0010	h = -0,010 L = 10,49 i = -0,0010	h = -0,030 L = 30,00 i = -0,0010	h = -0,030 L = 30,00 i = -0,0010	h = -0,030 L = 30,00 i = -0,0010	h = -0,030 L = 30,00 i = -0,0010	h = -0,030 L = 30,00 i = -0,0010	h = -0,030 L = 30,00 i = -0,0010	h = -0,030 L = 30,00 i = -0,0010	h = -0,030 L = 30,00 i = -0,0010	h = -0,030 L = 30,00 i = -0,0010	h = -0,030 L = 30,00 i = -0,0010	h = -0,034 L = 34,00 i = -0,0010	h = -0,023 L = 23,00 i = -0,0010	h = -0,023 L = 23,00 i = -0,0010	

SCALA 1:200

Q.RIF 7,50

NUMERO SEZIONI	A-1	A-2	A-3	A-4/B-7	A-5	A-6	A-7	A-8	A-9	A-10	A-11	A-12	A-13	A-14	A-15
DISTANZE PARZIALI		30,00	30,00	10,49	30,00	30,00	30,00	30,00	30,00	30,00	30,00	30,00	34,00	23,00	23,10
DISTANZE PROGRESSIVE	0,00	30,00	60,00	70,49	100,49	130,49	160,49	190,49	220,49	250,49	280,49	310,49	344,49	367,49	390,59
QUOTE STRADA	13,900	13,842	13,842	13,842	13,576	13,576	13,498	13,510	13,498	13,576	13,545	13,538	13,475	13,465	13,459
QUOTE FOGNATURA (ESTRADOSSO TUBO)	11,842	11,760	11,760	11,760	11,576	11,498	11,498	11,510	11,498	11,576	11,545	11,538	11,475	11,465	11,459
DIFFERENZA DI QUOTA	0,680	0,680	0,680	0,680	0,000	0,000	0,000	0,000	0,000	0,000	0,000	0,000	0,000	0,000	0,000
ETTOMETRICHE	0				100				200				300		
DIAMETRO EST. TUBI PVC UNI EN 1401/1 - serie SN4		200	250	315	500	500	500	500	630	630	630	630	630	630	630

Allegato alla delibera del Consiglio Comunale n.47 in data 19.09.2011

Pubblicato all'Albo in data

11 FEB. 2011

in attesa di approvazione

COMUNE DI PORTOMAGGIORE
Piano Urbanistico Attuativo
Lottizzazione "Il Parco"

PROGETTO ESECUTIVO

DATA : Aprile 2011

TAVOLA : 7

ALLEGATO : F

proprietà : Filippi Fernando

ubicazione : Portomaggiore (FE) - Ampliamento comparto "I giardini"

tecnico : Dall'Aglio Ing. Paolo Studio Tecnico
Via Pontegradella, 61/A - 44123 Ferrara (FE)
tel.0532 311176

ORDINE DEGLI INGEGNERI DELLA PROVINCIA DI FERRARA
Ing. Paolo Dall'Aglio
N. 1247 Sez. A
Dal 1963
FORMAZIONE INGEGNERI

elaborato : **Schema della rete di smaltimento acque meteoriche I° stralcio**

scala : **1:500**