REGIONE EMILIA - ROMAGNA

Servizio Cartografico

CARTA TECNICA REGIONALE

ELEMENTO N' 204091
BENVIGNANTE

SCALA 1:5000

0 100 200 300 400 500 m

L'equidistanza fra le curve di livello è di 5 metri (per le curve tratteggiate metri 1 - per le curve direttrici metri 25) l'altimetria espressa in metri è riferita al livello medio del mare (mareografo di Genova) - Le coordinate geografiche sono riferite all'ellissoide internazionale con orientamento medio europeo (E.D. 1950) le coordinate piane sono nel sistema Gauss - Boaga.

REGIONE EMILIA - ROMAGNA
CARTA TECNICA REGIONALE
COPIA PER USO INTERNO
VIETATA LA RIPRODUZIONE

COORDINATE DEI VERTICI

	GAUSS BOAGA		U T M	
	N	E	N	E
NO	4 953 106	1 714 527	4 953 285	714 579
NE	4 953 217	1 717 829	4 953 396	717 881
SE	4 950 439	1 717 922	4 950 619	717 974
SO	4 950 329	1 714 620	4 950 508	714 672

Il reticolo UTM è indicato nella cornice con i segni convenzionali
fuso ovest •— fuso est >—

DECLINAZIONE MAGNETICA

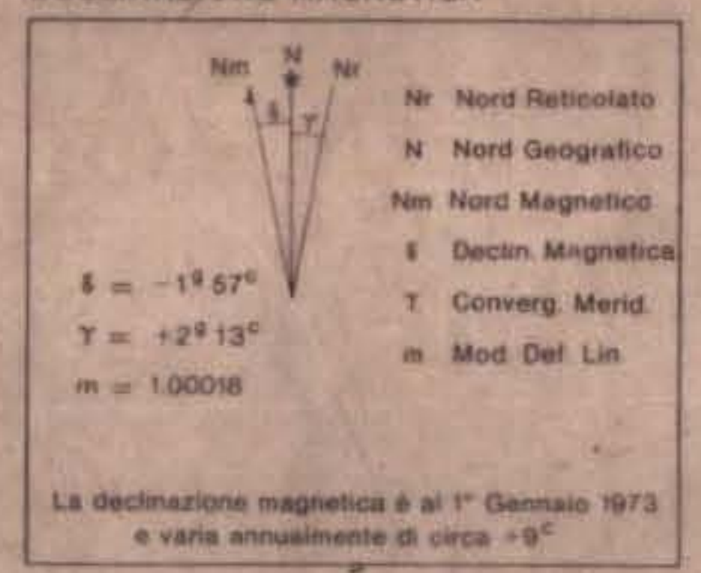

SITUAZIONE 50.000 IGM

185 FERRARA	186 COPPARO	187 CODIGORO
203 POGGIO RENATICO	204 PORTOMAGGIORE	205 COMACCHIO
221 BOLOGNA	222 LUGO	223 RAVENNA

COPERTURA DI FOTOGRAFIE AEREE

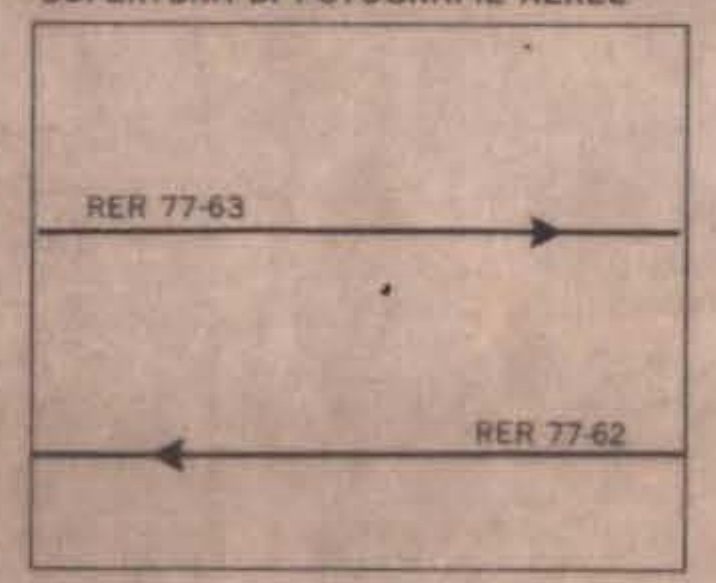

SITUAZIONE 10.000 E 5.000

08	05	06
12	09 (4, 1, 3, 2)	10
16	13	14

LIMITI AMMINISTRATIVI



a ARGENTA
b PORTOMAGGIORE

FOGLIO 50.000 IGM:
204 PORTOMAGGIORE

SEZIONE 10.000 CTR:
204090 BENVIGNANTE

ELEMENTO 5.000 CTR:
204091 BENVIGNANTE

RILIEVO DEL: 1977

ESECUZIONE: Aerofotogrammetria Ing. BARIGAZZI & C.—Parma.

Carta ufficiale della Regione Emilia-Romagna (L.R. 19 aprile 1975, n. 24).
Tutti i diritti di riproduzione e di rielaborazione riservati.
La presente carta non può circolare priva del contrassegno della Regione Emilia-Romagna o dell'Ente comproprietario.

CONTROLLATO AI SENSI DELLA LEGGE N°68 DEL 2-2-1960 NULLA OSTA DELL'IGM ALLA DIFFUSIONE N° 221 DEL 23-6-198

COMUNE DI ARGENTA – (Ferrara)

NUOVO PIANO REGOLATORE GENERALE

TAV. 11 | 1990 | 1:5000

PROGETTISTI : Arch. ANNA MARIA GHISINI
Arch. LUCILLA PREVIATI
Ferrara _ Piazza Sacrati n.15

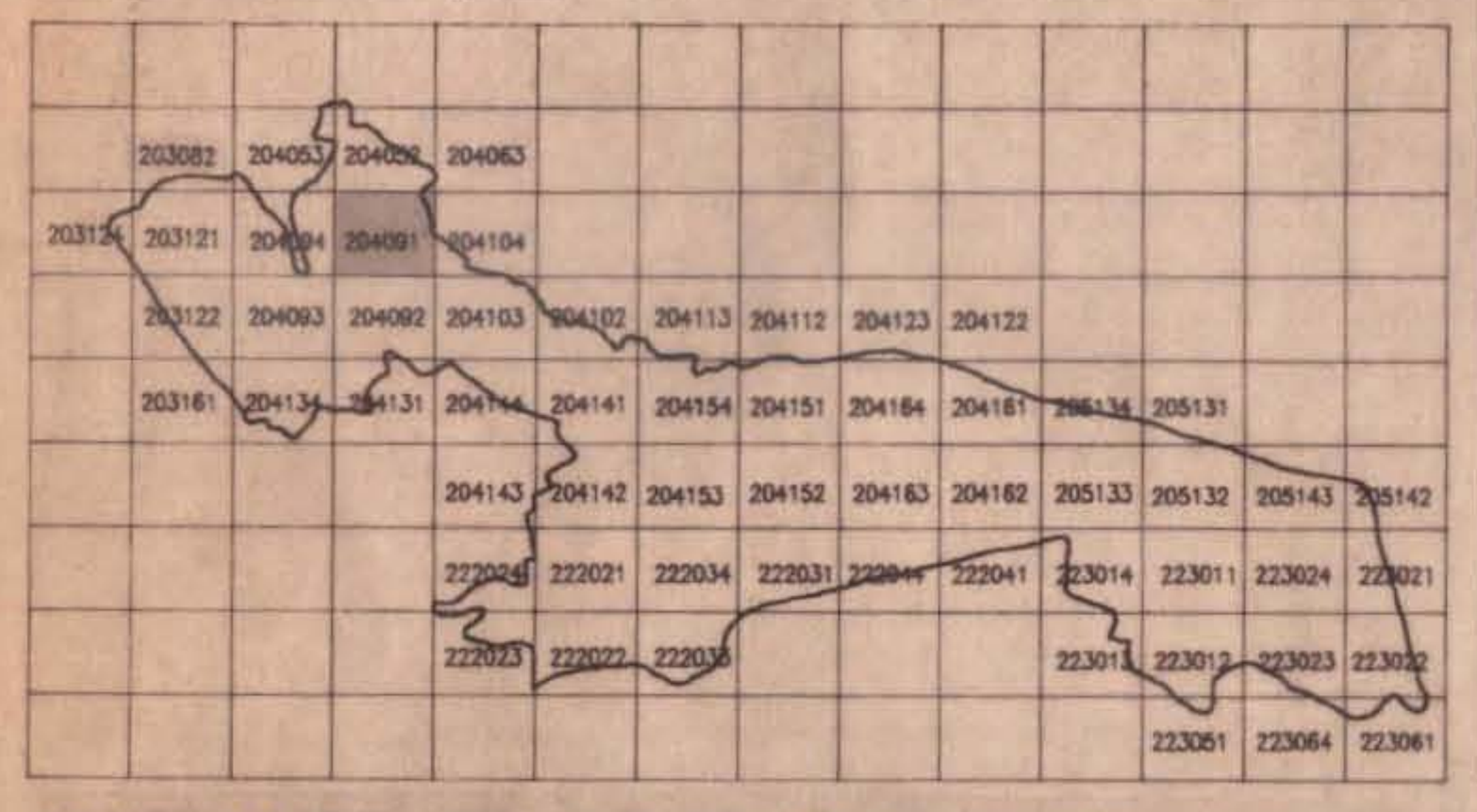

consulenti :

Ing. GIOVANNI CROCIONI
(Per le questioni di scala sovra-comunale)
Dott. ALFREDO SANTINI
Dott. PIETRO COCURULLO
Dott. CATERINA PAZZI
(Per l'indagine e le proiezioni demografico-occupazionali)
Dott. VITTORIO ROSSI
(Per l'indagine geologica e geotecnica)
Dott. GIANCARLO MALAVASI
(Per i problemi agronomico-paesaggistici).

Coordinamento :

LA RIPARTIZIONE URBANISTICA
(capo ripartizione urbanistica: Ing. ENRICO BETTINI)

Il Sindaco

l'Assessore all'Urbanistica

Il Segretario Comunale

VARIANTE DI ASSESTAMENTO 1995

STESURA DEFINITIVA : DELIBERA DI APPROVAZIONE DELLA G. R. N. 1624 DEL 9 LUGLIO 1996

TAVOLA NON MODIFICATA A SEGUITO DELLA VARIANTE 1995

ZONE DI TUTELA AMBIENTALE

- ART. 53 — ZONE DI TUTELA NATURALISTICA PARCHI E RISERVE NATURALI
- ART. 64 — ZONE DI TUTELA DEI FIUMI ,BACINI , CORSI D'ACQUA E3
- ART. 65 — ZONE DI INTERESSE PAESAGGISTICO AMBIENTALE E4 – tipo a–b
- ART. 66 — ZONE DI INTERESSE E TUTELA DEI BENI ARCHEOLOGICI tipo A
- ART. 66 — ZONE DI INTERESSE E TUTELA DEI BENI ARCHEOLOGICI tipo B
- ART. 51 — ZONE DESTINATE A "PARCO URBANO"

ZONE DI INTERESSE GENERALE

- ART. 46 — ZONE DESTINATE ALLA VIABILITA' STRADALE
- ART. 47 — ZONE DESTINATE ALLA VIABILITA' FERROVIARIA
- ART. 49 — ZONE PER SERVIZI PUBBLICI ZONE "G"
- ART. 50 — ZONE A VERDE PUBBLICO ZONE "G"
- ART. 48 — ZONE PER ATTREZZATURE GENERALI ZONE "F"
- ART. 52 — ZONE PER SERVIZI E ATTREZZATURE COMPLEMENTARI – ZONE "H"

ZONE PRODUTTIVE AGRICOLE

- ART. 62 — ZONE AGRICOLE NORMALI E1 – tipo A
- ART. 62 — ZONE AGRICOLE NORMALI E1 – tipo B1 (Mantello)
- ART. 62 — ZONE AGRICOLE NORMALI E1 – tipo B2 (Mezzano)
- ART. 63 — ZONE AGRICOLE DI RISPETTO DEI CENTRI ABITATI "E2"
- ART. 67 — ZONE DI VINCOLO PER RISPETTO CIMITERIALE
- ART. 70 — CLASSIFICAZIONE DEI TERRENI IN FUNZIONE DELLA COMPATIBILITA' AMBIENTALE DELI SPANDIMENTI AGRONOMICI

ZONE RESIDENZIALI

- ART. 34 — ZONE DI TUTELA DELL'IMPIANTO MORFOLOGICO – "B SPECIALE"
- ART. 35 — ZONE DI COMPLETAMENTO URBANO – "B 1"
- ART. 36 — ZONE DI CONSOLIDAMENTO URBANO "B 2"
- ART. 37 — ZONE DI RIQUALIFICAZIONE URBANA "B 3"
- ART. 38 — ZONE DI CONSOLIDAMENTO IN TERRITORIO AGRICOLO – "B 4"
- ART. 40 — ZONE DI ESPANSIONE "C"
- ART. 12 — ZONE DI ESPANSIONE IN ATTUAZIONE
- ART. 39 — ZONE A VERDE PRIVATO

ZONE PRODUTTIVE ARTIGIANALI–INDUSTRIALI

- ART. 42 — ZONE DI RIQUALIFICAZIONE "D ESISTENTE"
- ART. 43 — ZONE DI TRASFORMAZIONE "D SPECIALI"
- ART. 44 — ZONE DI COMPLETAMENTO
- ART. 45 — ZONE DI ESPANSIONE
- ART. 12 — ZONE DI ESPANSIONE IN ATTUAZIONE

ZONE ED EDIFICI DI INTERESSE STORICO (SC. 1 2000)

- ART. 30 — RESTAURO SCIENTIFICO A1
- ART. 30 — RESTAURO E RISANAMENTO CONSERVATIVO A2 tipo A
- ART. 30 — RESTAURO E RISANAMENTO CONSERVATIVO A2 tipo B
- ART. 30 — RISTRUTTURAZIONE EDILIZIA A3
- A4 ART. 30 — RISTRUTTURAZIONE URBANISTICA A4
- ART. 30 — DEMOLIZIONE

SIMBOLI ATTREZZATURE PUNTUALI

- Ⓒ = ATTREZZATURE DI INTERESSE CIVILE
- Ⓡ = " " " RELIGIOSO
- ⓝ = NIDO
- ⓜ = MATERNA
- Ⓔ = ELEMENTARE
- Ⓜ = MEDIE
- Ⓟ = PARCHEGGI
- Ⓣ = IMPIANTI E ATTREZZATURE TECNOLOGICHE
- ★ ART. 32 — EDIFICI DI INTERESSE AMBIENTALE

PERIMETRI E TRACCIATI

- CONFINI DEL TERRITORIO COMUNALE
- P.E.E.P.
- A.I.U. = AREE SOTTOPOSTE A PROGETTI UNITARI
- AMBITI DI ANTICO INSEDIAMENTO
- ZONA "A"
- PERIMETRO DEL TERRITORIO URBANIZZATO
- GRANDI RETI TECNOLOGICHE

INFORMAZIONI GENERALI IN TERRITORIO AGRICOLO (Censimento 1987)

- C = UNITA' INSEDIATIVE IN CATTIVE CONDIZIONI
- M = " " " MEDIOCRI "
- B = " " " BUONE "
- v = UNITA' INSEDIATIVE DI ANTICO IMPIANTO
- i = " " " EPOCA INTERMEDIA (1920–1945) O INCERTA
- r = UNITA' INSEDIATIVE DI IMPIANTO RECENTE
- e = EDIFICI DELL'APPODERAMENTO "ENTE DELTA PADANO"
- ◯ = UNITA' INSEDIATIVE ABBANDONATE
- (tratteggiato) = " " SCONNESSE DALL'ATTIVITA' AGRICOLA

INDICAZIONI IDEOGRAMMATICHE

- □ □ □ VIABILITA' MECCANICA
- ▷ ▷ ▷ PERCORSI PEDONALI–CICLABILI
- NODO VIABILISTICO DA ASSOGGETTARE A PROGETTO SPECIFICO
- CANALE NAVIGABILE PO–RAVENNA
- E 55