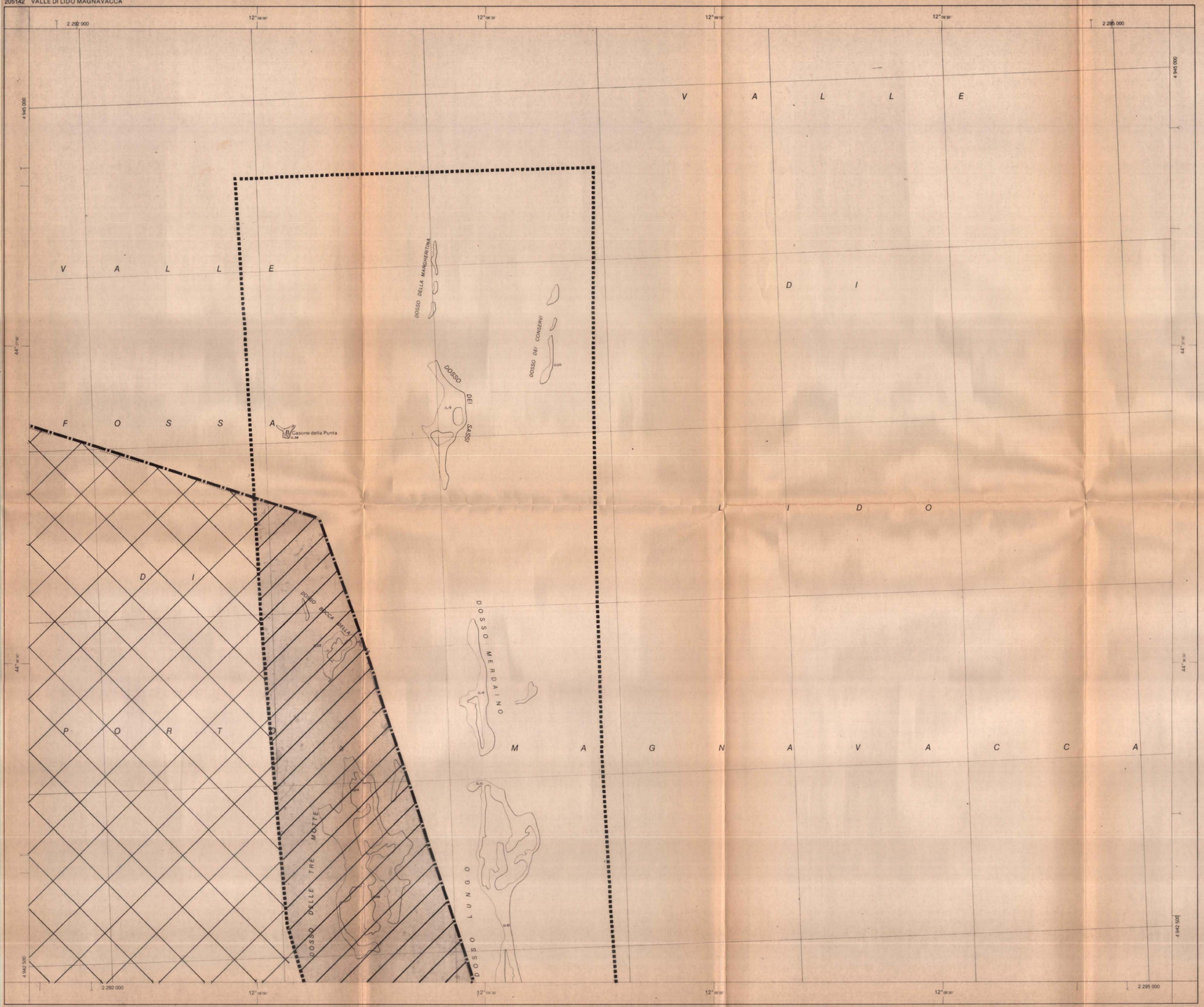

REGIONE EMILIA - ROMAGNA

Servizio Cartografico

CARTA TECNICA REGIONALE

ELEMENTO N° 205142
VALLE DI LIDO MAGNAVACCA

SCALA 1:5000

0 — 100 — 200 — 300 — 400 — 500 m

L'equidistanza fra le curve di livello è di 5 metri (per le curve tratteggiate metri 1 - per le curve direttrici metri 25) l'altimetria espressa in metri è riferita al livello medio del mare (mareografo di Genova) - Le coordinate geografiche sono riferite all'ellissoide internazionale con orientamento medio europeo (E.D. 1950) le coordinate piane sono nel sistema Gauss - Boaga.

REGIONE EMILIA - ROMAGNA
CARTA TECNICA REGIONALE
COPIA PER USO INTERNO
VIETATA LA RIPRODUZIONE

COORDINATE DEI VERTICI				
FUSO OVEST				
	GAUSS - BOAGA		U T M	
	N	E	N	E
NO	4 945 958	1 747 860	4 946 137	747 912
NE	4 946 086	1 751 166	4 946 265	751 218
SE	4 943 308	1 751 274	4 943 487	751 326
SO	4 943 181	1 747 967	4 943 360	748 019
FUSO EST				
	GAUSS - BOAGA		U T M	
	N	E	N	E
NO	4 945 231	2 291 857	4 945 407	271 921
NE	4 945 115	2 295 162	4 945 291	275 226
SE	4 942 338	2 295 066	4 942 514	275 130
SO	4 942 454	2 291 759	4 942 630	271 823

Il reticolato Gauss-Boaga del fuso adiacente è indicato a margine con il segno convenzionale ... Il reticolato UTM è indicato a margine con i segni convenzionali: fuso 32 ... fuso 33

DECLINAZIONE MAGNETICA

Nu Nord Reticolato
N Nord Geografico
Nm Nord Magnetico
δ Declin. Magnetica
T Converg. Merid.
m Mod. Def. Lin.

δ = 1°48'
T = 2°23'
m = 1.00023

La declinazione magnetica è al 1° Gennaio 1973 e varia annualmente di circa 7'.

SITUAZIONE 50.000 IGM

186 COPPARO	187 CODIGORO	188 PORTO TOLLE
204 PORTOMAGGIORE	205 COMACCHIO	206 BOCCHE DEL PO DI GNOCCA
222 LUGO	223 RAVENNA	

COPERTURA DI FOTOGRAFIE AEREE



SITUAZIONE 10.000 E 5.000

09	10	11
13	14 (4, 1, 3, 2)	15
01	02	03

LIMITI AMMINISTRATIVI

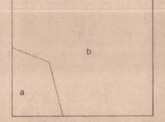

a - ARGENTA
b - COMACCHIO

FOGLIO 50.000 IGM:
205 COMACCHIO

SEZIONE 10.000 CTR:
205140 VALLE DI LIDO MAGNAVACCA

ELEMENTO 5.000 CTR:
205142 VALLE DI LIDO MAGNAVACCA

RILIEVO DEL 1977

ESECUZIONE: R.A.T.I. - Firenze

Carta ufficiale della Regione Emilia-Romagna (L.R. 19 aprile 1975, n. 24).
Tutti i diritti di riproduzione e di rielaborazione riservati.
La presente carta non può circolare priva del contrassegno della Regione Emilia-Romagna o dell'Ente comproprietario.

COMUNE DI ARGENTA - (Ferrara)

NUOVO PIANO REGOLATORE GENERALE

TAV. 54 | 1990 | 1:5000

PROGETTISTI : Arch. ANNA MARIA GHISINI
Arch. LUCILLA PREVIATI
Ferrara _ Piazza Sacrati n.15

Allegato alla delibera del Consiglio/Giunta N. 108 in data 14 NOV. 1996

COPIA

consulenti :
ing. GIOVANNI CROCIONI (Per le questioni di scala sovra-comunale).
Dott. ALFREDO SANTINI
Dott. PIETRO COCURULLO
Dott. CATERINA PAZZI (Per l'indagine e le proiezioni demografico-occupazionali)
Dott. VITTORIO ROSSI (Per l'indagine geologica e geotecnica)
Dott. GIANCARLO MALAVASI (Per i problemi agronomico-paesaggistici).

Coordinamento :
LA RIPARTIZIONE URBANISTICA (capo ripartizione urbanistica: ing. ENRICO BETTINI)

Il Sindaco

l'Assessore all'Urbanistica

Il Segretario Comunale

VARIANTE DI ASSESTAMENTO 1995

STESURA DEFINITIVA DELIBERA DI APPROVAZIONE DELLA G. R. N° 1624 DEL 9 LUGLIO 1996

TAVOLA NON MODIFICATA A SEGUITO DELLA VARIANTE 1995

MUNICIPIO DI ARGENTA
AI SENSI DELL'ART. 14 LEGGE 4.1.1968, N. 15
SI AUTENTICA LA PRESENTE COPIA CHE CONSTA DI N. 2 FOGLI, ED E' CONFORME ALL'ORIGINALE CONSERVATO IN ATTI.
ARGENTA LI 14/11/96
IL FUNZIONARIO
IL SEGRETARIO GENERALE
Scaldi Dott.

ZONE DI TUTELA AMBIENTALE

- ART. 53 — ZONE DI TUTELA NATURALISTICA PARCHI E RISERVE NATURALI
- ART. 64 — ZONE DI TUTELA DEI FIUMI E CORSI D'ACQUA E3
- ART. 65 — ZONE DI INTERESSE PAESAGGISTICO AMBIENTALE E4 - tipo a-b
- ART. 66 — ZONE DI INTERESSE E TUTELA DEI BENI ARCHEOLOGICI tipo A
- ART. 66 — ZONE DI INTERESSE E TUTELA DEI BENI ARCHEOLOGICI tipo B
- ART. 51 — ZONE DESTINATE A "PARCO URBANO"

ZONE DI INTERESSE GENERALE

- ART. 46 — ZONE DESTINATE ALLA VIABILITA' STRADALE
- ART. 47 — ZONE DESTINATE ALLA VIABILITA' FERROVIARIA
- ART. 49 — ZONE PER SERVIZI PUBBLICI ZONE "E"
- ART. 50 — ZONE A VERDE PUBBLICO ZONE "G"
- ART. 48 — ZONE PER ATTREZZATURE GENERALI ZONE "F"
- ART. 52 — ZONE PER SERVIZI E ATTREZZATURE COMPLEMENTARI - ZONE "H"

ZONE PRODUTTIVE AGRICOLE

- ART. 62 — ZONE AGRICOLE NORMALI E1 - tipo A
- ART. 62 — ZONE AGRICOLE NORMALI E1 - tipo B1 (Aventello)
- ART. 62 — ZONE AGRICOLE NORMALI E1 - tipo B2 (Mezzano)
- ART. 63 — ZONE AGRICOLE DI RISPETTO DEI CENTRI ABITATI "E2"
- ART. 67 — ZONE DI VINCOLO PER RISPETTO CIMITERIALE
- A B ART. 70 — CLASSIFICAZIONE DEI TERRENI IN FUNZIONE DELLA COMPATIBILITA' AMBIENTALE DELI SPANDIMENTI AGRONOMICI

SIMBOLI ATTREZZATURE PUNTUALI

- (C) = ATTREZZATURE DI INTERESSE CIVILE
- (R) = " " " RELIGIOSO
- (n) = NIDO
- (m) = MATERNA
- (E) = ELEMENTARE
- (M) = MEDIE
- (P) = PARCHEGGI
- (T) = IMPIANTI E ATTREZZATURE TECNOLOGICHE
- ★ ART. 32 — EDIFICI DI INTERESSE AMBIENTALE

PERIMETRI E TRACCIATI

- CONFINI DEL TERRITORIO COMUNALE
- P.E.E.P.
- A.I.U. = AREE SOTTOPOSTE A PROGETTI UNITARI
- AMBITI DI ANTICO INSEDIAMETO
- ZONA "A"
- PERIMETRO DEL TERRITORIO URBANIZZATO
- GRANDI RETI TECNOLOGICHE

ZONE RESIDENZIALI

- ART. 34 — ZONE DI TUTELA DELL'IMPIANTO MORFOLOGICO - "B SPECIALE"
- ART. 35 — ZONE DI COMPLETAMENTO URBANO - "B 1"
- ART. 36 — ZONE DI CONSOLIDAMENTO URBANO "B 2"
- ART. 37 — ZONE DI RIQUALIFICAZIONE URBANA "B 3"
- ART. 38 — ZONE DI CONSOLIDAMENTO IN TERRITORIO AGRICOLO - "B 4"
- ART. 40 — ZONE DI ESPANSIONE "C"
- ART. 12 — ZONE DI ESPANSIONE IN ATTUAZIONE
- ART. 39 — ZONE A VERDE PRIVATO

ZONE PRODUTTIVE ARTIGIANALI-INDUSTRIALI

- ART. 42 — ZONE DI RIQUALIFICAZIONE "D ESISTENTE"
- ART. 43 — ZONE DI TRASFORMAZIONE "D SPECIALE"
- ART. 44 — ZONE DI COMPLETAMENTO
- ART. 45 — ZONE DI ESPANSIONE
- ART. 12 — ZONE DI ESPANSIONE IN ATTUAZIONE

ZONE ED EDIFICI DI INTERESSE STORICO (SC. 1:2000)

- ART. 30 — RESTAURO SCIENTIFICO A1
- ART. 30 — RESTAURO E RISANAMENTO CONSERVATIVO A2 tipo A
- ART. 30 — RESTAURO E RISANAMENTO CONSERVATIVO A2 tipo B
- ART. 30 — RISTRUTTURAZIONE EDILIZIA A3
- A4 ART. 30 — RISTRUTTURAZIONE URBANISTICA A4
- ART. 30 — DEMOLIZIONE

INFORMAZIONI GENERALI IN TERRITORIO AGRICOLO (Censimento 1987)

- C = UNITA' INSEDIATIVE IN CATTIVE CONDIZIONI
- M = " " " MEDIOCRI "
- B = " " " BUONE "
- v = UNITA' INSEDIATIVE DI ANTICO IMPIANTO
- i = " " " EPOCA INTERMEDIA (1920-1945) O INCERTA
- r = UNITA' INSEDIATIVE DI IMPIANTO RECENTE
- e = EDIFICI DELL'APPODERAMENTO "ENTE DELTA PADANO"
- ○ = UNITA' INSEDIATIVE ABBANDONATE
- ◌ = " " SCONNESSE DALL'ATTIVITA' AGRICOLA

INDICAZIONI IDEOGRAMMATICHE

- VIABILITA' MECCANICA
- PERCORSI PEDONALI-CICLABILI
- NODO VIABILISTICO DA ASSOGGETTARE A PROGETTO SPECIFICO
- CANALE NAVIGABILE PO-RAVENNA
- E 55