LEGENDA

- Limiti amministrativi comunali (fonte: Regione Emilia-Romagna - Edizione 2020)
- Porzioni modificate dei Limiti amministrativi comunali (fonte: Unione Valli e Delizie) sulla base del procedimento di rettifica del tracciato,avviato dai Comuni con specifiche Delibere, in attesa di "accertamento" da parte della Regione.
- Perimetro del Centro storico
- Piani per l'Edilizia Economica Popolare
- Perimetro di Piani Attuativi
- Perimetro del Territorio Urbanizzato al 31/12/2017
- Ulteriore Territorio urbanizzato a seguito di atti urbanistici in data compresa tra il 1/1/2018 e l'appprovazione del PUG

Tessuti urbani

- A - Tessuti urbani storici
- R1 - Zone o lotti con presenza o contiguità di elementi di pregio storico-culturale (es. edifici di interesse storico-testimoniale) o ambientale (es. orti e giardini privati) da salvaguardare, anche in funzione di dotazioni ecologiche; zone urbane soggette a vincoli che indirizzano a non incrementare il carico urbanistico
- R2 - Tessuti urbani omogenei, con buona qualità edilizia e buon livello di dotazioni, prevalentemente frutto di piani urbanistici attuativi unitari recenti, o in corso di attuazione
- R3 - Tessuti urbani residenziali e misti, prevalentemente di prima espansione, a densità media o con presenza di edifici a 3 o più piani
- R4 - Tessuti urbani prevalentemente residenziali, a densità medio-bassa o bassa. (prevalentemente edifici a 1 o 2 piani abitativi)
- R5 - Tessuti urbani ad alta intensità di superficie coperta e con carenze dell'impianto viario e nella dotazione di spazi pubblici
- R6.n - Zone con caratteristiche specifiche (ad es. immobili dismessi, aree inedificate intercluse, ecc..)
- P1 - Zone per insediamenti prevalentemente artigianali o industriali
- Porzioni di zona P1 la cui trasformazione è demandata ad Accordo Operativo
- P2 - Zone per insediamenti produttivi attuate o in corso di attuazione sulla base di Piani Urbanistici Attuativi, ovvero da ri-urbanizzare
- P3 - Unità edilizie ricadenti all'interno o a ridosso di insediamenti produttivi, aventi una destinazione in atto residenziale o comunque non congruente con le caratteristiche del contesto
- P4 - Insediamenti per attività commerciali
- P5.n - Lotti contenenti attività economiche diverse (commerciali, logistiche, industriali, artigianali o servizi privati) ricadenti in (o contigue ad) ambiti urbani prevalentemente residenziali
- Ferrovia

Servizi

- V - Aree a verde
- VS - Attrezzature sportive
- I - Istruzione
- C - Pubblica amministrazione, sicurezza pubblica e protezione civile
- S - Assistenza, servizi sociali e igienico sanitari
- A - Attività culturali associative e politiche
- R - Luoghi di culto e cimiteri
- RD - Spazi e impianti per la raccolta e lo smaltimento dei rifiuti solidi
- E - Rete e impianti di distribuzione di gas, di acqua, di energia elettrica e di altre forme di energia
- D - Impianti di depurazione
- Parcheggi pubblici
- Piazze e spazi pedonali
- Aree private inedificate di pregio da conservare
- Principali assi commerciali

Altre funzioni in territorio rurale

- Impianti produttivi - IPR
- Aree attrezzate per attività sportive e ricreative

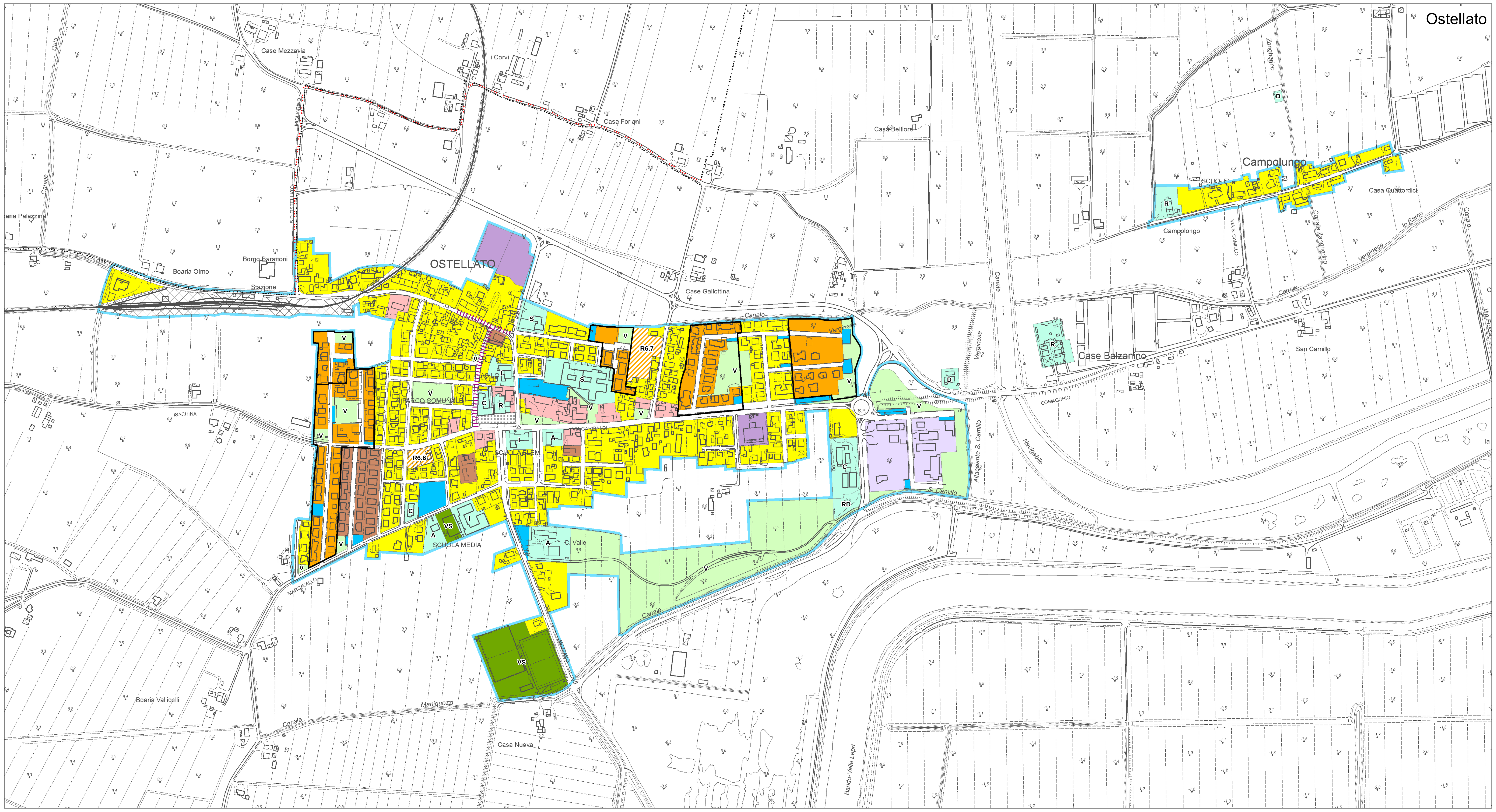

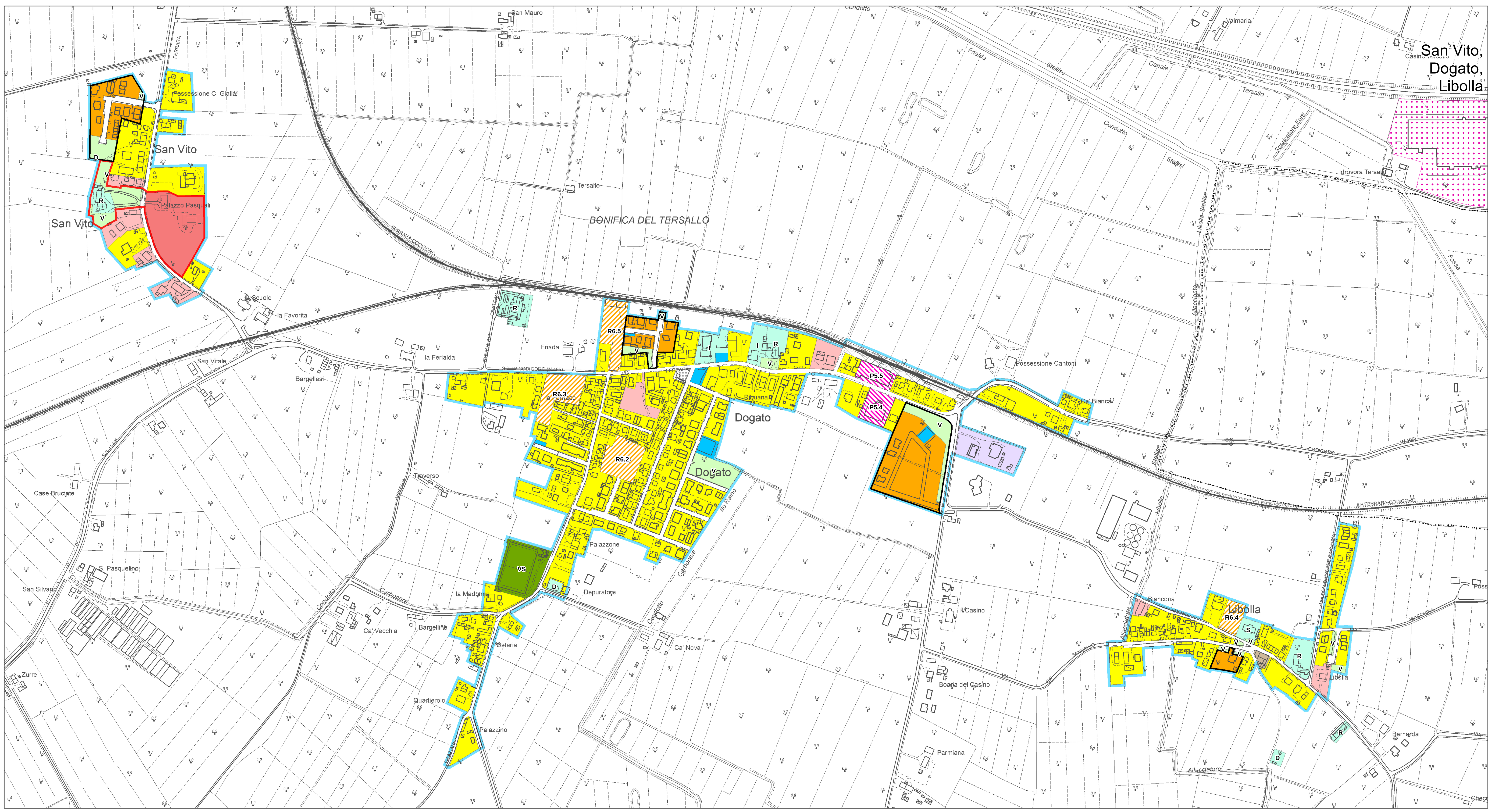

UFFICIO DI PIANO
Ing. Alice Savi
Geom. Claudia Benini
Ing. Elena Bonora
Dott.ssa Rita Crivellari
Dott.ssa Francesca Pirani
Geom. Paolo Orlandi
Dott.ssa Barbara Peretto
Geom. Gabriella Romagnoli
Arch. Rita Vitali

IL RESPONSABILE DEL PROCEDIMENTO
Ing. Alice Savi

GARANTE DELLA COMUNICAZIONE E DELLA PARTECIPAZIONE:
Geom. Gabriella Romagnoli

STUDIO SILVIA
Dott. Paolo Rigoni
Dott.ssa Gloria Marzocchi

GEOLOGIA
Dott. Geol. Raffaele Brunaldi

GRUPPO LAVORO ATI

MATE sc
Urb. Raffaele Gerometta - Direttore tecnico
Urb. Daniele Rallo - Coordinamento
Arch.Chiara Biagi
Arch. Rudi Fallaci
Ing Elettra Lowenthal
Dott. Paolo Trevisani
Ing. Giuseppe Federzoni

Sindaci:
Andrea Baldini
Dario Bernardi
Elena Rossi

Segretario Generale:
Rita Crivellari

PUG 2021

ARGENTA | OSTELLATO | PORTOMAGGIORE

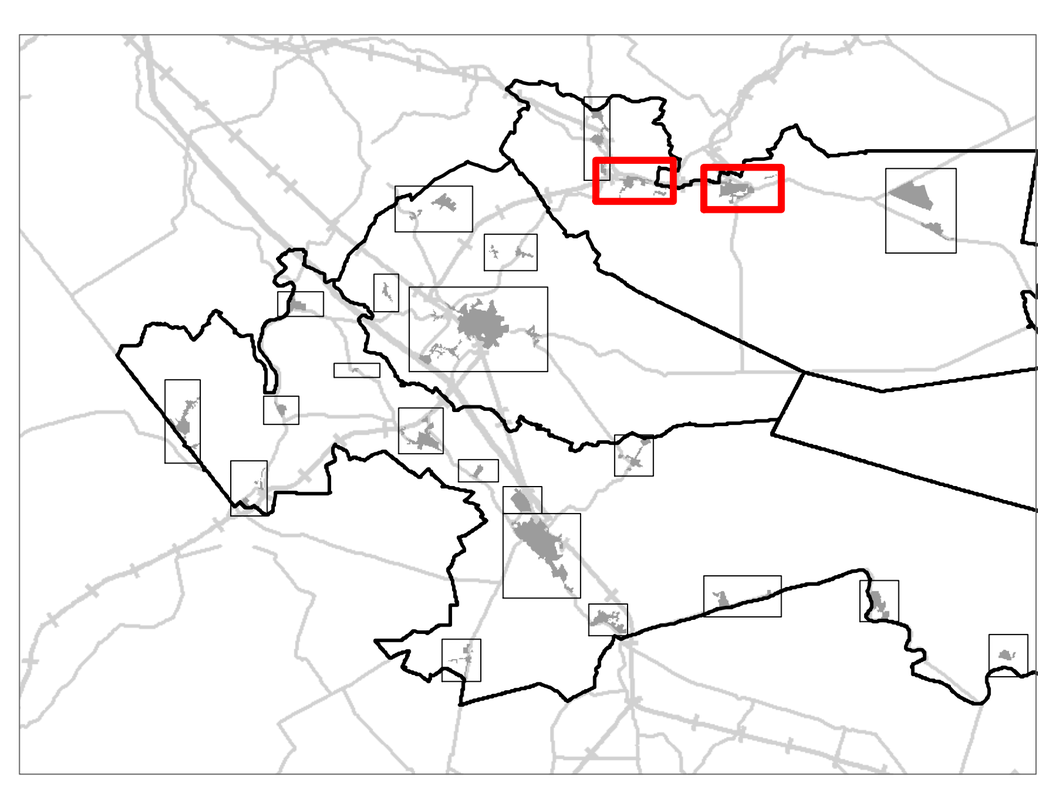

Ostellato
Dogato
Libolla

Allegato alla delibera di Consiglio Unione Valli e Delizie n. 36 del 29.09.2022 "PIANO URBANISTICO GENERALE (PUG) DELL'UNIONE DEI COMUNI VALLI E DELIZIE (FERRARA) – Adeguamento del PUG adottato con delibera CU n.6 del 24.02.2022 al parere motivato espresso dal CUAV – Approvazione del PUG a norma dell'art. 46 comma 6 della L.R. 24/2017 e contestuale approvazione della Zonizzazione Acustica ai sensi dell'art. 3 della L.R. 15/2001 – Rettifica di errori materiali ed approvazione del PUG e della ZAC completi di tutti gli elaborati"

COPIA CONFORME ai sensi dell'art.23, comma 1 del D.Lgs. n.82/2005 dell'originale sottoscritto con firma digitale e memorizzato digitalmente su banca dati dell'Unione dei Comuni Valli e Delizie (FE).

Il Segretario Generale
D.ssa Rita Crivellari

Unione dei Comuni *Valli e Delizie*

Piano Urbanistico Generale (PUG) L.R. 24/2017

Disciplina degli interventi edilizi diretti

ELAB Tav_4_O1

scala 1:4.000