LEGENDA

Confine comunale

Territorio Urbanizzato al 31/12/2017

Stato di fatto

Classe I - Limite di immissione pari a 50dB diurni e 40dB notturni

Classe II - Limite di immissione pari a 55dB diurni e 45dB notturni

Classe III - Limite di immissione pari a 60dB diurni e 50dB notturni

Classe IV - Limite di immissione pari a 65dB diurni e 55dB notturni

Classe V - Limite di immissione pari a 70dB diurni e 60dB notturni

Classe VI - Limite di immissione pari a 70dB diurni e 70dB notturni

Stato di progetto

Area di progetto identificabile come Classe II

Area di progetto identificabile come Classe III

Area di progetto identificabile come Classe IV

Area di progetto identificabile come Classe V

Sistema stradale

Linee ferroviarie (regionali e nazionali)

Strade extraurbane principali di tipo B

Strade extraurbane principali di tipo B di progetto

Strade extraurbane secondarie di tipo Ca

Strade extraurbane secondarie di tipo Ca - proposte migliorative

Strade extraurbane secondarie di tipo Cb

Strade extraurbane secondarie di tipo Cb - proposte migliorative

Viabilità secondaria di rilievo comunale - proposte migliorative

FASCE DI PERTINENZA (DPR N.459/1998 e N.142/2004)

Fascia di pertinenza ferroviaria

Fascia A (100m per lato, limite di immissione: 70dB (A) diurni, 60dB(A) notturni)

Fascia B (150m per lato, limite di immissione: 65dB (A) diurni, 55dB(A) notturni)

Fasce di pertinenza stradale - Extraurbane principali di tipo B

Fascia A (100m per lato, limite di immissione: 70dB (A) diurni, 60dB(A) notturni)

Fascia B (150m per lato, limite di immissione: 65dB (A) diurni, 55dB(A) notturni)

Progetto (250m per lato, limite di immissione: 65dB (A) diurni, 55dB(A) notturni)

Fasce di pertinenza stradale - Extraurbane secondarie di tipo Ca

Fascia A (100m per lato, limite di immissione: 70dB (A) diurni, 60dB(A) notturni)

Fascia B (150m per lato, limite di immissione: 65dB (A) diurni, 55dB(A) notturni)

Fasce di pertinenza stradale - Extraurbane secondarie di tipo Cb

Fascia A (100m per lato, limite di immissione: 70dB (A) diurni, 60dB(A) notturni)

Fascia B (50m per lato, limite di immissione: 65dB (A) diurni, 55dB(A) notturni)

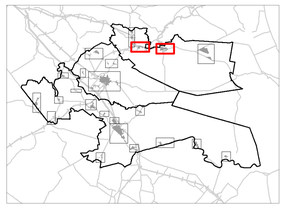

Ostellato
Dogato
Libolla

Allegato alla delibera di Consiglio Unione Valli e Delizie n. 36 del 29.09.2022 "PIANO URBANISTICO GENERALE (PUG) DELL'UNIONE DEI COMUNI VALLI E DELIZIE (FERRARA) - Adeguamento del PUG adottato con delibera CU n.6 del 24.02.2022 al parere motivato espresso dal CUAV - Approvazione del PUG a norma dell'art. 46 comma 8 della L.R. 24/2017 e contestuale approvazione della Zonizzazione Acustica ai sensi dell'art. 3 della L.R. 15/2001 - Rettifica di errori materiali ed approvazione del PUG e della ZAC completi di tutti gli elaborati"

COPIA CONFORME ai sensi dell'art.23, comma 1 del D.Lgs. n.82/2005 dell'originale sottoscritto con firma digitale e memorizzato digitalmente su banca dati dell'Unione dei Comuni Valli e Delizie (FE).

Il Segretario Generale
D.ssa Rita Crivellari

PUG PIANO URBANISTICO GENERALE

PUG 2021 Valli e Delizie UNIONE VALLI E DELIZIE

Piano Urbanistico Generale (PUG) L.R. 24/2017

Zonizzazione Acustica Comunale

Centri abitati

ELAB **ZAC_2.01**

scala 1:4.000

Sindaci:
Andrea Baldini
Dario Bernardi
Elena Rossi

Segretario Generale:
Rita Crivellari

GRUPPO LAVORO ATI

MATE sc
Urb. Raffaele Geronetta - Direttore tecnico
Urb. Daniele Rallo - Coordinamento
Arch. Chiara Biagi
Arch. Rudi Fallaci
Ing. Elettra Lowenthal
Dott. Paolo Trevisani
Ing. Giuseppe Federzoni

STUDIO SILVIA
Dott. Paolo Rigoni
Dott.ssa Gloria Marzocchi

GEOLOGIA
Dott. Geol. Raffaele Brunaldi

IL RESPONSABILE DEL PROCEDIMENTO
Ing. Alice Savi

GARANTE DELLA COMUNICAZIONE E DELLA PARTECIPAZIONE:
Geom. Gabriella Romagnoli

UFFICIO DI PIANO
Ing. Alice Savi
Geom. Claudia Benini
Ing. Elena Bonora
Dott.ssa Rita Crivellari
Dott.ssa Francesca Pirani
Geom. Paolo Orlandi
Dott.ssa Barbara Peretto
Geom. Gabriella Romagnoli
Arch. Rita Vitali
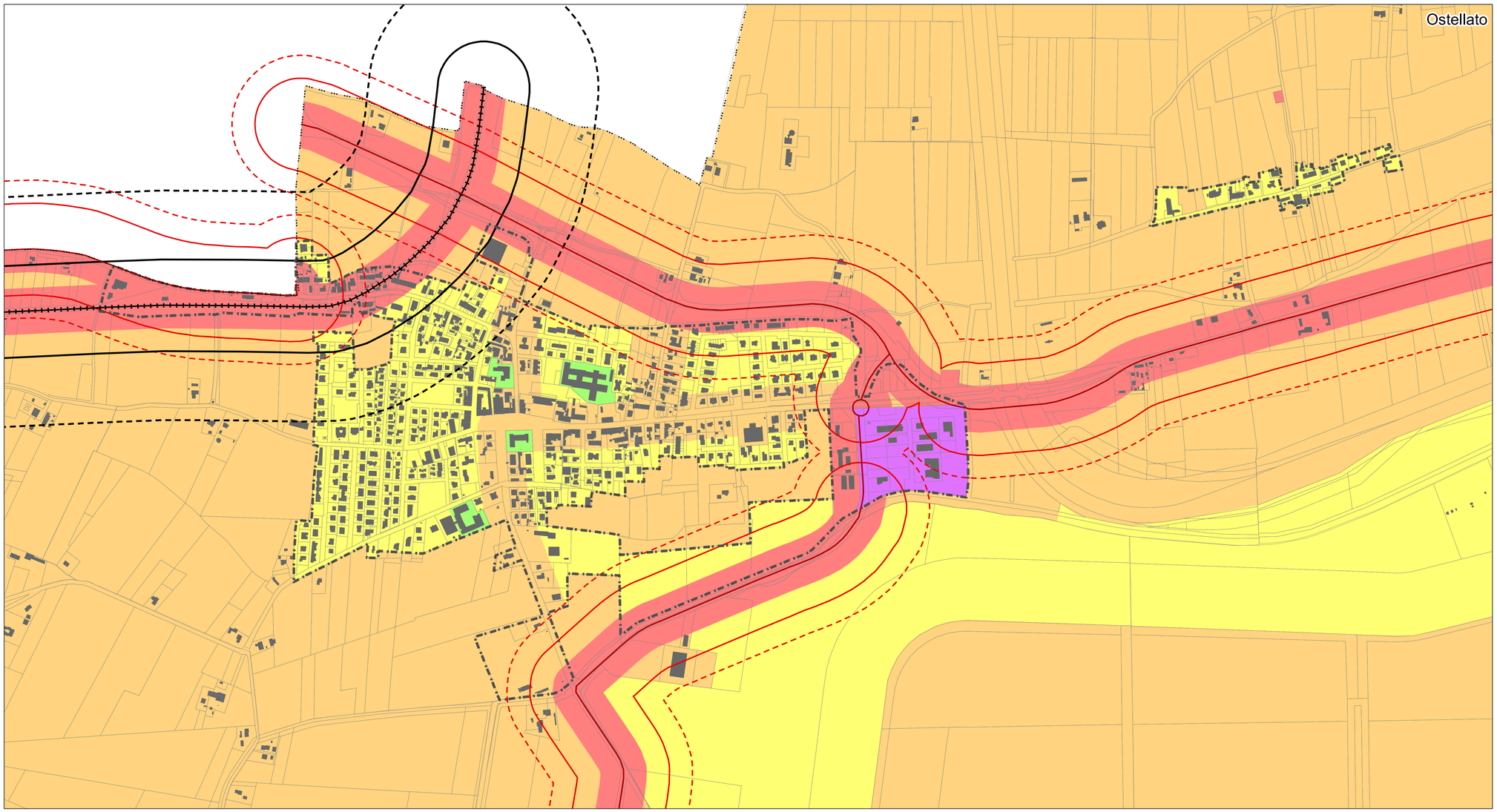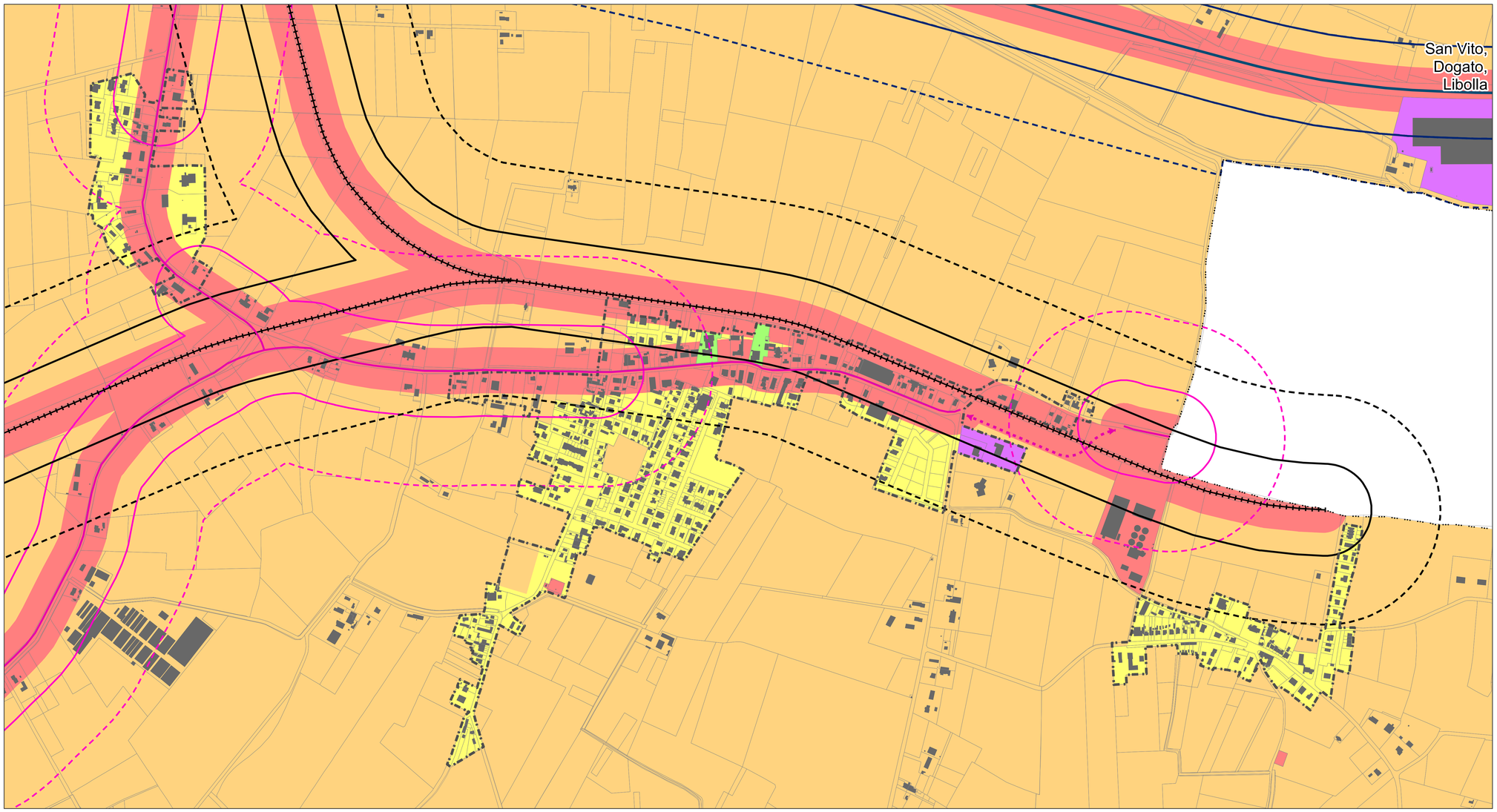
TECNICO COMPETENTE IN ACUSTICA
Ing. Franca Conti
(registrazione ENTECA al n.5238)