SEZIONE A-A

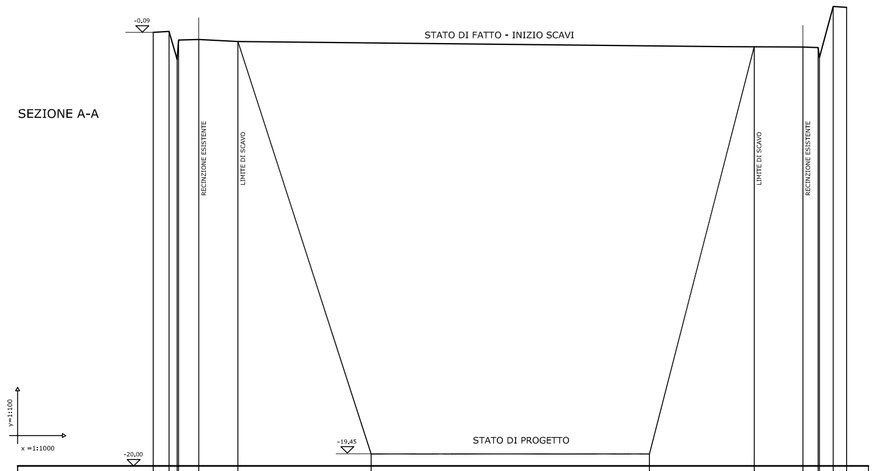

Distanze parziali	5,52	5,00	4,17	16,18	61,39	128,15	48,27	22,42	7,64	3,72	6,72	2,72		
Distanze progressive	0,00	5,52	10,52	14,69	30,87	92,26	140,53	188,80	211,22	218,86	222,58	229,30	232,02	
Quote Terreno	-0,09	-0,09	-0,42	-0,42	-0,42	-15,45	-15,45	-15,45	-0,76	-0,77	-0,94	-1,07	-1,06	
Quota media fondo scavo						-15,45								

SEZIONE B-B



Distanze parziali	8,21	12,35	27,96	64,30	147,50	6,55	126,05	47,14	62,85	6,58	13,35	6,50		
Distanze progressive	0,00	8,21	20,56	48,52	112,82	119,37	245,42	292,57	355,42	362,00	375,35	381,85		
Quote Terreno	-0,02	-0,70	-0,67	-0,62	-15,45	-15,45	-15,45	-15,45	-0,74	-0,84	-0,85	-0,95	-1,06	-1,00
Quota media fondo scavo					-15,45		-15,45	-15,45						



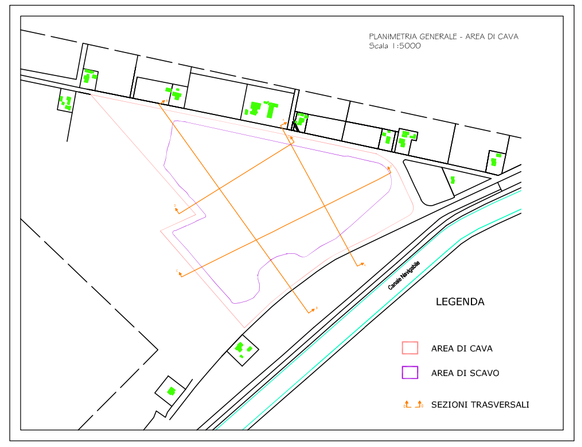

SEZIONE C-C



Distanze parziali	8,43	29,62	19,00	23,06	199,71	68,27	15,40	9,46	9,96	7,00
Distanze progressive	0,00	8,43	38,05	57,05	80,11	279,82	348,09	363,49	372,95	382,91
Quote Terreno	-0,43	-0,43	-15,45	-15,45	-15,45	-15,45	-0,35	-0,49	-0,50	-0,35
Quota media fondo scavo			-15,45		-15,45					

SEZIONE D-D

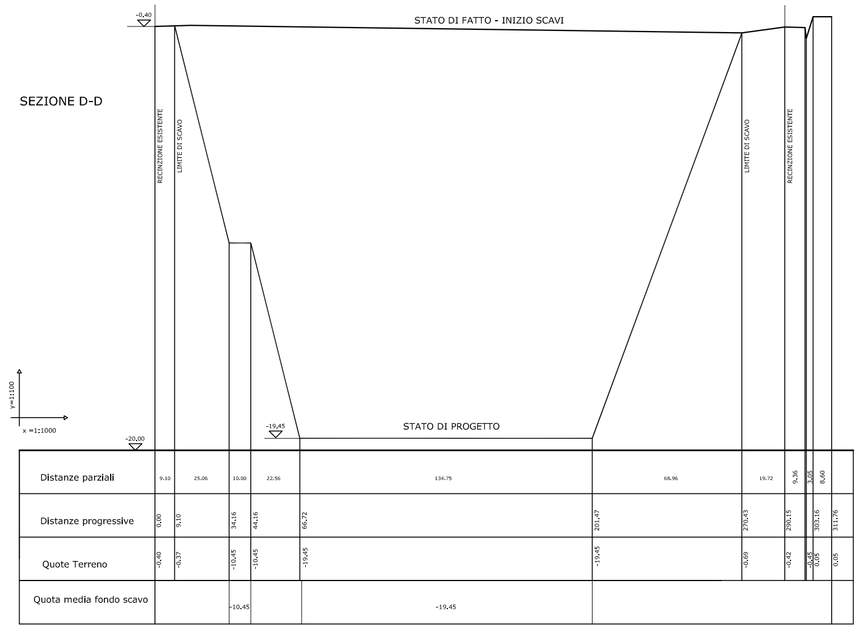

Distanze parziali	9,10	29,96	19,00	22,96	154,75	68,96	19,72	9,36	9,00	8,40
Distanze progressive	0,00	9,10	39,06	58,06	80,72	235,47	304,43	324,15	333,51	342,51
Quote Terreno	-0,40	-0,37	-15,45	-15,45	-15,45	-15,45	-0,60	-0,42	-0,40	-0,35
Quota media fondo scavo			-15,45		-15,45					

I cumuli temporanei di inerti/sopraffabbrodo non vengono rappresentati

Si confermano i caposaldi di quota già presenti in situ; le quote sono riferite ad caposaldo del consorzio di bonifica (ex 1° idrovoratore pelaniine di san Giorgio)

chiávica di presa Valle Lupó - targhetta in bronzo 5x7 cm quota 14.271 mt

- CQ1 copertchki metallo ps2 quota 10.628 mt
- CQ2 copertchki metallo ps5 quota10.510 mt

LA QUOTA 0.00 DI PROGETTO CORRIPONDE ALLE QUOTA 10.00 ASSOLUTA

PROVINCIA DI FERRARA

COMUNE DI OSTELLATO

OGGETTO E ZONA DELL'INTERVENTO

PROGETTO PER LA COLTIVAZIONE DI CAVA DI SABBIA – IV STRALCIO IN LOCALITA' "CAVALLARA" – SAN GIOVANNI DI OSTELLATO

COMMITTENTE

CANTONIERA CAVALLARA s.r.l. - via per Ostellato n.9/a MIGLIARINO 44027 FISCAGLIA (FE)

IL TECNICO

RUTTULIO Ing. ANTONELLO
Via Marconi n.19
44020 ROVERETO (FE)
cel 329-2856619

TAV.N° 19

scala 1:1000-1:500

ELABORATO

SEZIONI STATO DI PROGETTO

DATA Marzo 2025