# RETE IDRICA - AMPLIAMENTO "IL PERSICO" - STATO DI FATTO E DI PROGETTO

scala 1:1.000

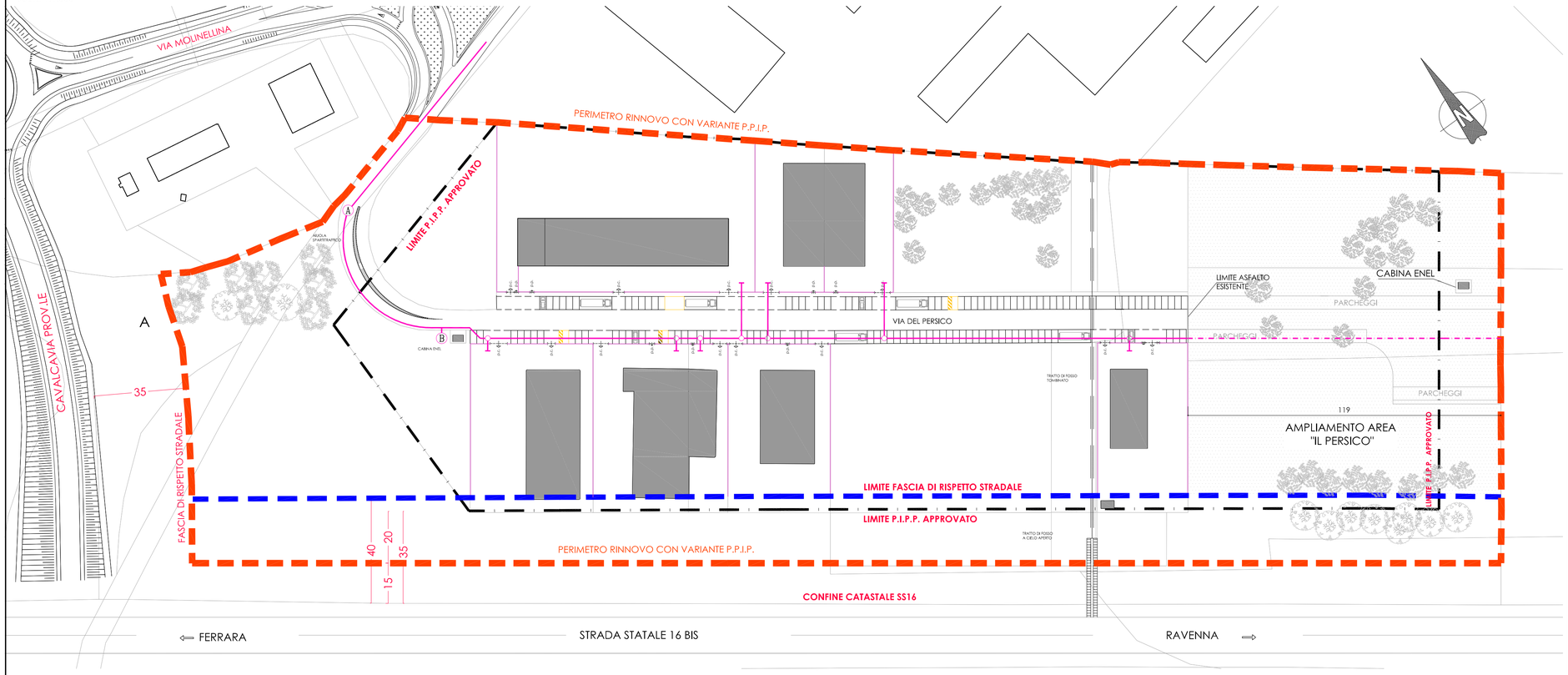

**COMUNE DI PORTOMAGGIORE**
*(Provincia di Ferrara)*
**Piano Particolareggiato di Iniziativa Pubblica**
**IL PERSICO**
(Rinnovo con variante PPIP approvato con delibera C.C. n.10 del 07.02.2005)

| | |
|---|---|
| 10 | elaborato: Planimetria con estensione rete idrica e particolari costruttivi<br>scala: varie |
| cod.lav.: 3031 | data: 15.11.2017 / agg.: - |

**GRUPPO DI LAVORO**

**Progettista:** *Ing. Luisa Cesari*
Dirigente del Settore Tecnico del Comune di Portomaggiore
Dirigente del Settore Programmazione Territoriale dell'Unione dei Comuni Valli e Delizie

COMUNE DI PORTOMAGGIORE
*(Provincia di Ferrara)*

**Collaboratori:** *Ing. Federico Gessi – Geom. Massimo Dallafina*
**Cartografia:** *Geom. Patrizia Foschini*

Unione dei Comuni
Valli e Delizie
ARGENTA | OSTELLATO | PORTOMAGGIORE

**Collaboratori:** *Geom. Claudia Benini, Geom. Gabriella Romagnoli*

**Allegato alla delibera di Giunta Unione Valli e Delizie n. 31 in data 24.05.2018 "APPROVAZIONE rinnovo con variante PPIP di iniziativa pubblica IL PERSICO"**

**Il Segretario Generale**
*D.ssa Rita Crivellari*

## LEGENDA RETE IDRICA

### STATO DI FATTO

RETE IDRICA ESISTENTE (TUBO IN PVC DIAM. INTERNO 110 PN 16)

(A) NODI ESISTENTI REALIZZATI CON PEZZI SPECIALI

### STATO DI PROGETTO

RETE IDRICA DI PROGETTO
(TUBO IN PVC RIGIDO PER CONDOTTE IN PRESSIONE PN 16 UNI EN 1452 DIAM. ESTERNO 110 mm )

## PRESCRIZIONI HERA:

PER IL DIMENSIONAMENTO DELLE RETE IDRICA L'ENTE GESTORE HERA S.P.A. APPROVA LA POSA DI CONDOTTE IN PVC DE 110. LA DEFINIZIONE DEI PARTICOLARI ESECUTIVI DI DETTAGLIO SARANNO RICHIAMATI NEL PROGETTO ESECUTIVO.

## SEZIONE DI SCAVO TIPO - RETE IDRICA

scala 1:10

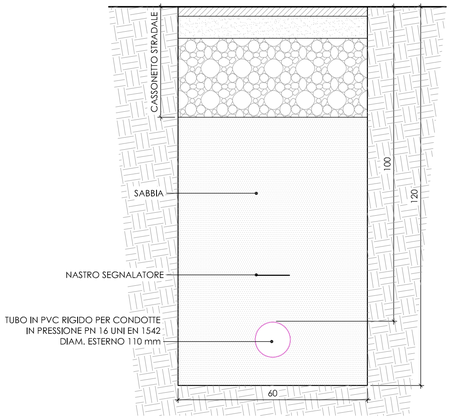


## PARTICOLARI SNODI ESISTENTI

NODO A

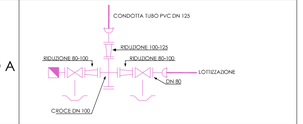


NODO B

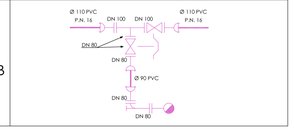


### LEGENDA PEZZI SPECIALI

- ALLACCIAMENTO AI LOTTI IN P.E.
- CHIUSINO IN GHISA
- ACCESSORIO SOTTOSUOLO
- SARACINESCA FLANGIATA
- RIDUZIONE
- TAZZA FLANGIATA
- TEE (2 TAZZE - 1 FLANGIATA)
- TEE FLANGIATO
- CROCE FLANGIATA
- IDRANTE SOPRASUOLO TIPO COPRAS
- CURVA CON PIEDINO PER IDRANTE
- IDRANTE SOTTOSUOLO
- FLANGIA CIECA
- GIUNTO UNIVERSALE

**NOTA:** *L'APPROVAZIONE DELLA VARIANTE AL PPIP 2005 SARA' ESCLUSIVAMENTE DAL PUNTO DI VISTA URBANISTICO. LE INTEGRAZIONI RELATIVE A PARTICOLARI DI DETTAGLIO/SPECIFICHE TECNICHE DA PARTE DELL'ENTE GESTORE DELLE RETI TECNOLOGICHE VERRANNO RIPORTATE NEL PROGETTO ESECUTIVO DELLE OPERE.*