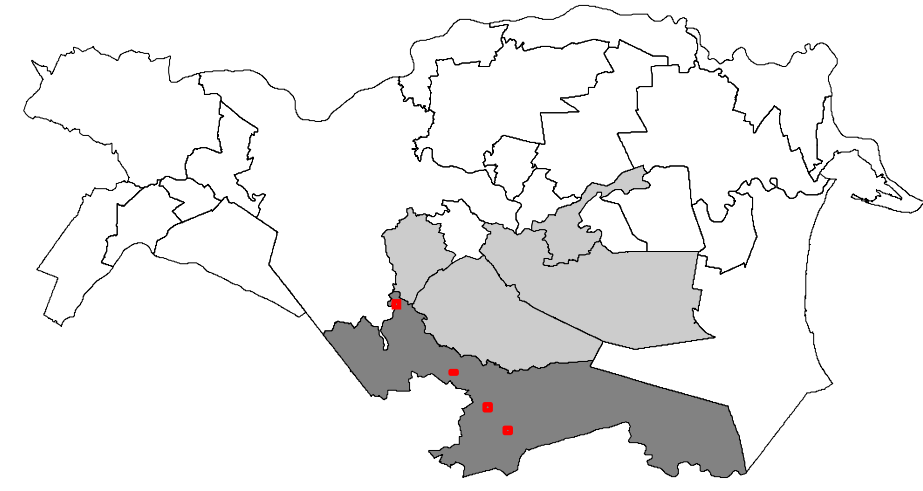
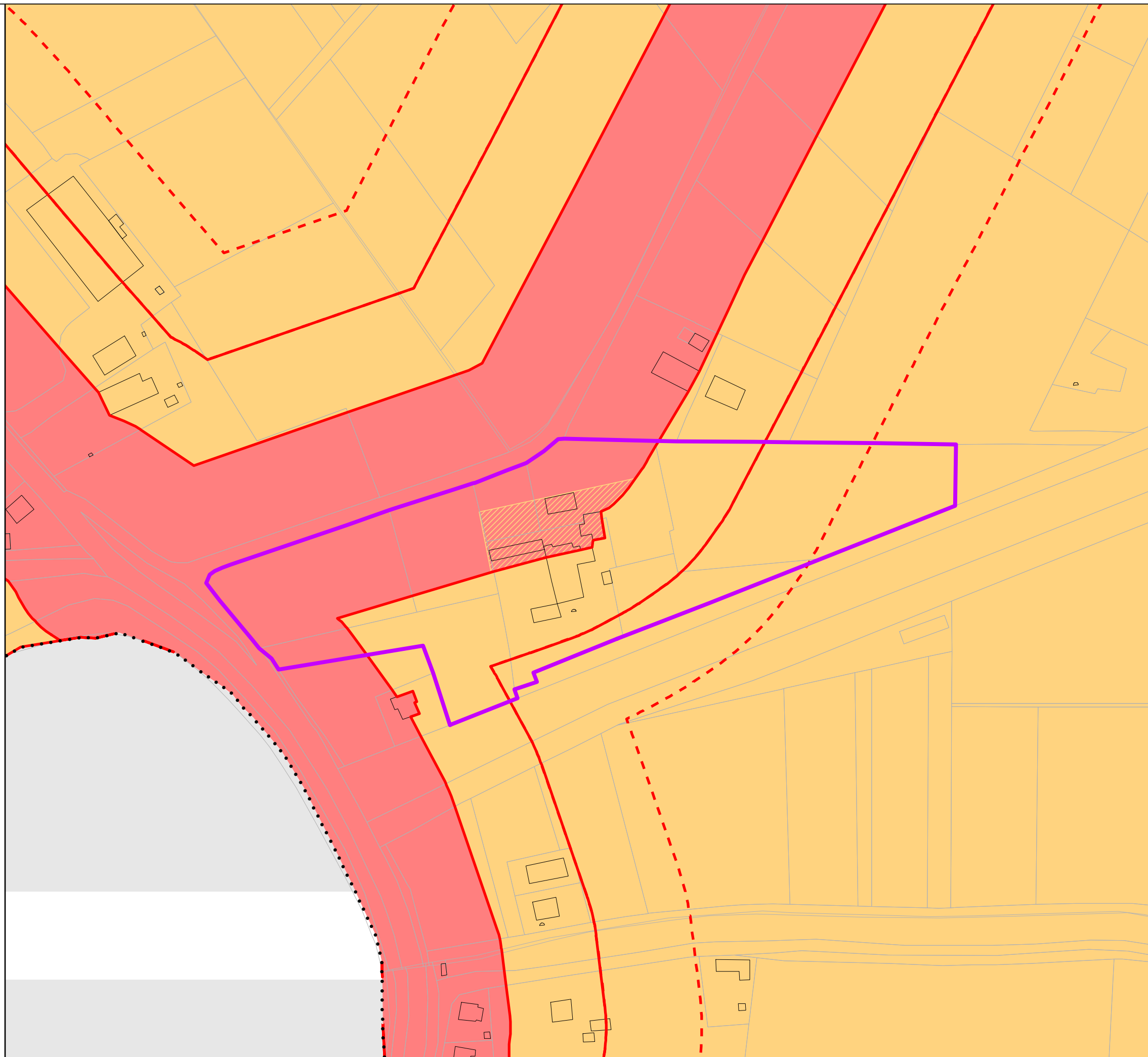


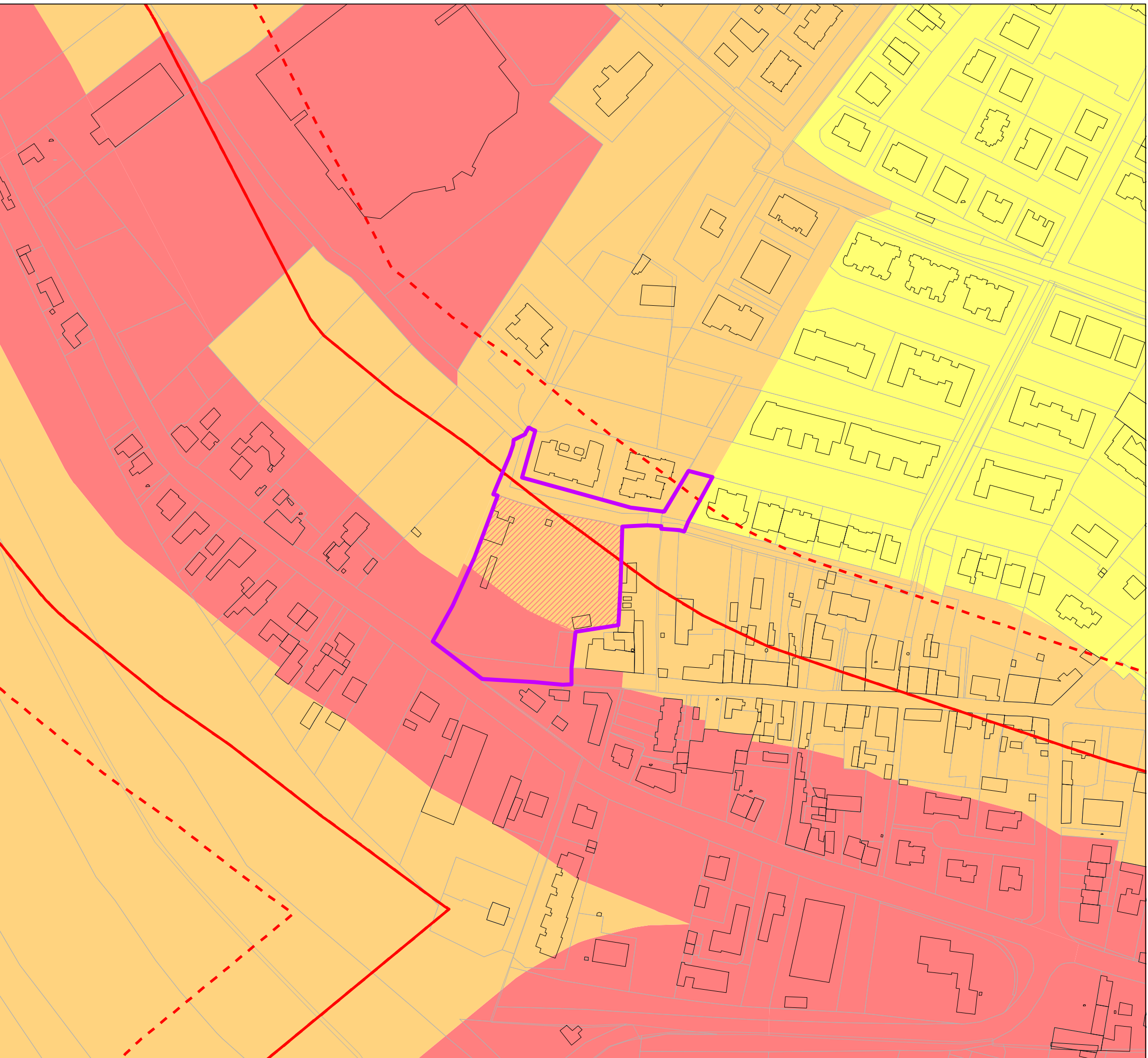
Comuni di  
**ARGENTA-MIGLIARINO-OSTELLATO**  
**PORTOMAGGIORE-VOGHIERA**  
 PROVINCIA DI FERRARA



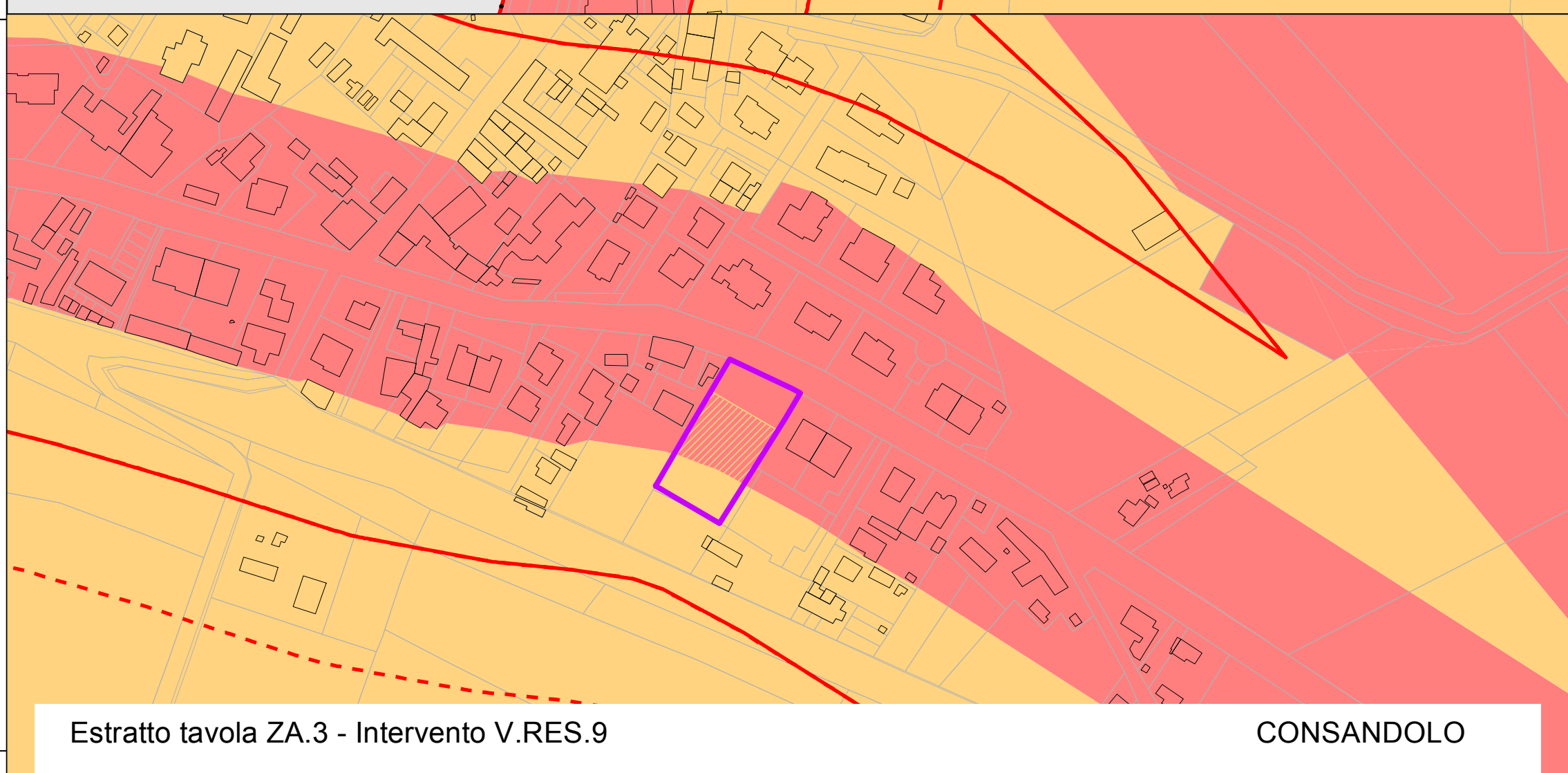
comune di  
**ARGENTA**  
**POC**  
 CLASSIFICAZIONE ACUSTICA  
 (L.R. 9 Maggio 2001, n. 15)  
 ARGENTA, CONSANDOLO, SAN BIAGIO, SAN NICOLÒ  
 TAV. ZA. A6 "Variazioni"  
 Scala 1:2.000  
 Ottobre 2011  
 Approvazione con delibera del C.C. N° del .../.../2011



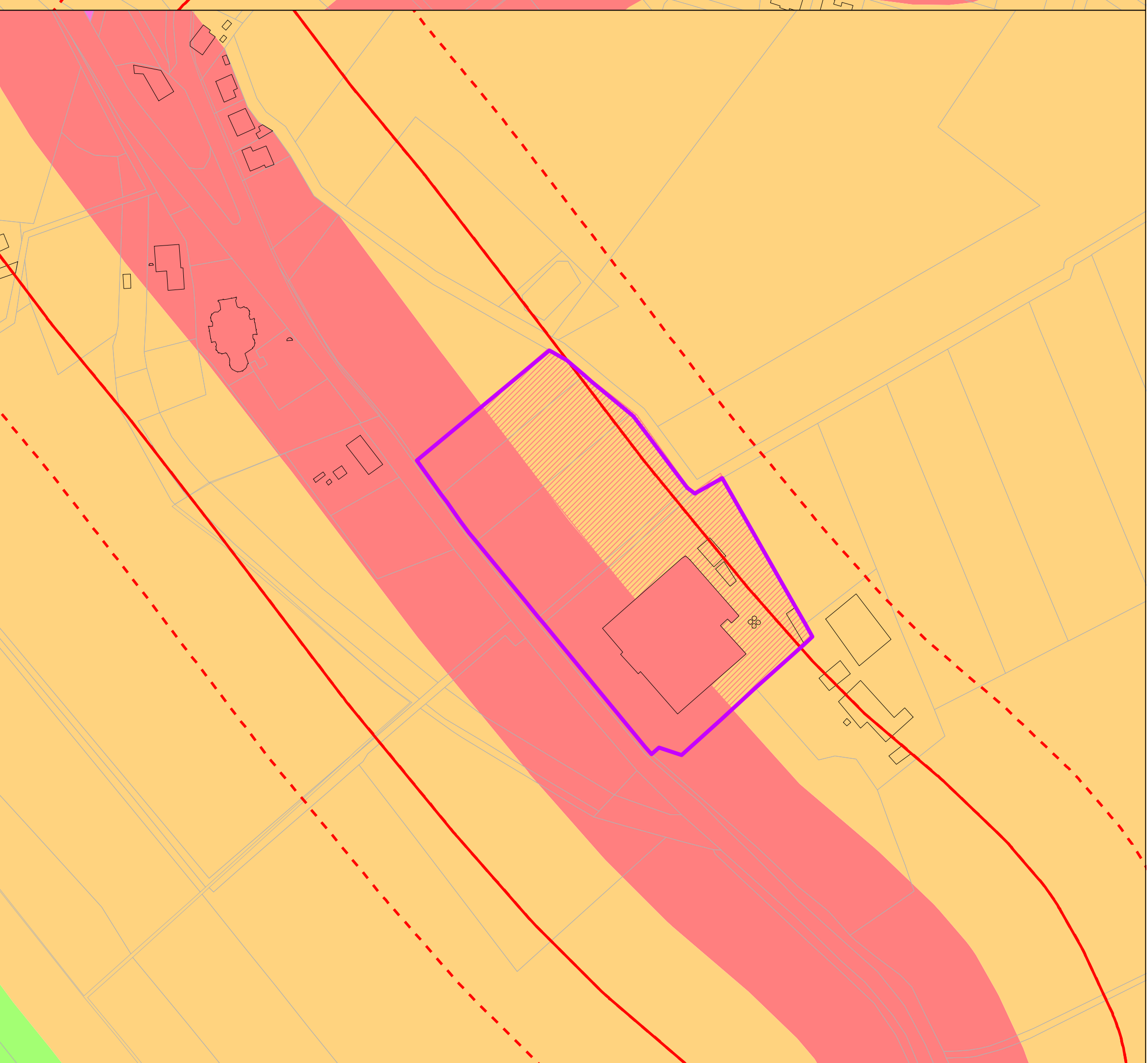
Estratto tavola ZA.1 - Intervento: XV.VAR.4 **SAN NICOLÒ**



Estratto tavola ZA.3 - Intervento: V.RES.6 **ARGENTA**



Estratto tavola ZA.3 - Intervento V.RES.9 **CONSANDOLO**



Estratto tavola ZA.3 - Intervento: XVI.IPR.3 **SAN BIAGIO**

Sindaco di Argenta *Antonio Fiorentini*  
 Sindaco di Migliarino *Sabina Mucchi*  
 Sindaco di Ostellato *Andrea Marchi*  
 Sindaco di Portomaggiore *Nicola Minarelli*  
 Sindaco di Voghiera *Claudio Fiorelli*

**GRUPPO DI LAVORO**  
 Coordinamento generale  
 arch. *Nataschia Frasson* - responsabile dell'Ufficio di Piano Intercomunale  
 Ufficio di Piano  
 Comune di Argenta - arch. *Nataschia Frasson*, arch. *Leonardo Monticelli*  
 collaboratori - dr.ssa *Nadia Caucci*, geom. *Paolo Orlandi*  
 Comune di Migliarino - arch. *Antonio Molossi*  
 Comune di Ostellato - geom. *Claudia Benini*  
 Comune di Portomaggiore - ing. *Luisa Cesari*, geom. *Gabriella Romagnoli*  
 Comune di Voghiera - arch. *Marco Zanoni*  
 collaboratori - geom. *Massimo Nanetti*

**Progettista:**  
 arch. *Leonardo Monticelli*

**Collaboratori:**  
 arch. *Nataschia Frasson*, arch. *Nicoletta Masperi*, Dr.ssa *Barbara Peretto*

**Cartografia:**  
 geom. *Paolo Orlandi*

**Legenda**

..... Confini amministrativi	Fascia Ferrovia	Fascia strada	ZAC - Stato di progetto	ZAC - Stato di fatto	Classe I
Comparto	100 m	Fascia A	Classe II pr	Classe II	Classe II
Particelle	250 m	Fascia B	Classe III pr	Classe III	Classe III
Fabbricati			Classe IV pr	Classe IV	Classe IV
			Classe V pr	Classe V	Classe V
				Classe VI	Classe VI